

# **SÉANCE DU CONSEIL D'ADMINISTRATION DU 3 DÉCEMBRE 2024**

## **Article 5.6 ORGANISATION SCOLAIRE**

- 3. Plan triennal de répartition et de destination des immeubles (PTRDI) 2026-2029 et liste des écoles et des centres – Adoption pour consultation**



---

## Résolution CA24/25-12-047

---

### Plan triennal de répartition et de destination des immeubles (PTRDI) 2026-2029 et liste des écoles et des centres – Adoption pour consultation

---

Documents déposés :

- A) Sommaire
- B) Plan triennal de répartition et de destination des immeubles (PTRDI) 2026-2029 et liste des écoles et des centres (projet pour consultation)

**ATTENDU QUE** l'article 211 de la *Loi sur l'instruction publique* édicte que le Centre de services scolaire doit adopter, chaque année, le plan triennal de répartition et de destination des immeubles (PTRDI) et la liste des écoles et des centres, après consultation auprès des villes concernées et de la communauté métropolitaine de Montréal;

**ATTENDU QUE** l'article 193 de la *Loi sur l'instruction publique* édicte que le Comité de parents doit être consulté sur le PTRDI et la liste des écoles et des centres;

**ATTENDU** par ailleurs que l'article 272.5 de la *Loi sur l'instruction publique* édicte que le centre de services scolaire doit également transmettre son projet de planification des besoins d'espace à chaque municipalité locale dont le territoire comprend le secteur délimité par celui-ci et également à toute municipalité locale dont une partie du territoire est susceptible d'être desservie par l'école ou le centre qui y est projeté ainsi qu'à chaque municipalité régionale de comté sur le territoire de laquelle est située une municipalité locale visée par le présent article;

**ATTENDU QUE** le Centre de services scolaire Marguerite-Bourgeoys, dans un souci d'optimiser les consultations auprès des instances concernées, a pris la décision d'inclure la planification des besoins des espaces et les données relatives aux prévisions de la clientèle à même le PTRDI;

**ATTENDU QUE** le Comité consultatif de gestion sera également consulté considérant la nature du Plan triennal de répartition et de destination des immeubles;

**ATTENDU** la recommandation de la direction du Service de l'Organisation scolaire ainsi que de la Direction générale;

**ATTENDU** la recommandation du Comité de vérification;

**Il est résolu à l'unanimité :**

D'adopter, aux fins de consultation auprès du Comité consultatif de gestion, du Comité de parents, des villes concernées et de la communauté métropolitaine de Montréal, le projet de plan triennal de répartition et de destination des immeubles 2026-2029 et la liste des écoles et des centres du Centre de services scolaire Marguerite-Bourgeoys, le tout tel que déposé au soutien de la présente résolution, pour valoir comme si au long récité;



De fixer la période de consultation du 4 décembre 2024 au 21 février 2025.

**PROPOSITION ADOPTÉE.**

La secrétaire générale,

Marie-Hélène Lambert

Le 4 décembre 2024

Je certifie que le texte ci-dessus est une copie conforme d'une résolution adoptée par le Conseil d'administration; il est sujet à ratification lors de l'approbation du procès-verbal de la séance ci-haut mentionnée.



## SOMMAIRE

<b>Unité administrative :</b>	516 – Service de l’organisation scolaire
<b>Responsable du dossier :</b>	Nathalie Provost, directrice du Service de l’organisation scolaire
<b>Collaborateurs :</b>	Bureau de statistiques et d’imputabilité
<b>Titre :</b>	Plan triennal de répartition et de destination des immeubles (PTRDI) 2026-2029 et la liste des écoles et des centres – Adoption pour consultation

### CONTEXTE ET DESCRIPTION :

Le Plan triennal de répartition et de destination des immeubles (PTRDI) permet d’annoncer les intentions du Centre de services scolaire Marguerite-Bourgeoys en regard de l’utilisation des immeubles pour les années, 2026-2027, 2027-2028 et 2028-2029. Le PTRDI indique l’utilisation réelle des immeubles pour 2024-2025.

Il convient de déposer le PTRDI 2026-2029 dès maintenant afin que les résultats de la consultation puissent être considérés lors du dépôt du Plan québécois d’infrastructure 2026-2036 en octobre 2025.

Un maintien du nombre d’élèves est anticipé selon les données prévisionnelles du ministère de l’Éducation du Québec (MEQ) dans plusieurs écoles primaires, alors qu’une hausse est annoncée au secondaire pour les prochaines années, ce qui est conforme à la réalité observée dans les deux secteurs. Cette situation a amené le Centre de services scolaire Marguerite-Bourgeoys à effectuer une réflexion quant aux besoins réels à venir. Ainsi, de concert avec le MEQ, la réalisation de certains projets a été maintenue sur pause tandis que le CSSMB a demandé le redémarrage de certains autres.

Ces prévisions quant au nombre d’élèves attendus au sein de nos établissements sont révisées annuellement par le MEQ en fonction des naissances, de la mobilité des familles et de l’immigration.

Enfin, le CSSMB est régulièrement invité lors de rencontres visant à planifier le développement de nouveaux secteurs et ce, dans le but de prévoir l’arrivée de nouvelles familles dans les années à venir et les besoins d’espace au sein de nos établissements. Ces rencontres sont réalisées à l’initiative des arrondissements ou des villes et animées par des intervenants externes.

### **Plan québécois des infrastructures**

Annuellement, le Centre de services scolaire Marguerite-Bourgeoys dépose des demandes de projets au ministère de l’Éducation du Québec dans le cadre du Plan québécois des infrastructures.

Les projets de construction des écoles primaires sont identifiés selon la capacité prévue :

- 2-2-12 : 2 classes de maternelle 4 ans  
2 classes de maternelle 5 ans  
12 classes au primaire

- 3-3-18 : 3 classes de maternelle 4 ans  
3 classes de maternelle 5 ans  
18 classes au primaire
- 4-4-24 : 4 classes de maternelle 4 ans  
4 classes de maternelle 5 ans  
24 classes au primaire

Au secondaire, la taille des écoles se définit en fonction du nombre d'élèves total pouvant y être scolarisé.

#### Projet autorisé du PQI 2016-2026 non complété

- Construction
  - **Nouvelle école primaire 2-2-12 à Outremont** sur le site de l'Université de Montréal (ajout d'un agrandissement au projet de construction autorisé dans le PQI 2016-2026 pour un total de 4-4-24) – Projet en cours de réalisation.

#### Projet autorisé du PQI 2018-2028 non complété

- Construction
  - **Nouvelle école Île-des-Sœurs à l'Île-des-Sœurs** – Demande déposée au MEQ en prévision d'un redémarrage du projet.

#### Projets autorisés du PQI 2019-2029 non complétés

- Réaménagement
  - **École Allancroft** : édifice transféré par le MEQ au CSSMB en juin 2023 et annexé à l'école John-F.-Kennedy depuis février 2024 sous le nom temporaire édifice Beaconsfield – Projet en cours de réalisation.
- Agrandissement
  - **École de la Mosaïque** (8 locaux, 4 maternelles 4 ans et un gymnase) – Projet mis sur pause ;
  - **École secondaire Mont-Royal** (11 locaux et un gymnase) – Projet mis sur pause ;
- Construction
  - **Nouvelle école primaire 3-3-18 à Saint-Laurent Est** – Projet mis sur pause ;
  - **Nouvelle école primaire 2-2-12 à Pierrefonds secteur Nord-Ouest** – Projet en cours de réalisation ;
  - **Nouvelle école primaire 3-3-18 à Saint-Laurent Ouest** – Projet en cours de réalisation.

#### Projets autorisés du PQI 2020-2030 non complétés

- Agrandissement
  - **École L'Eau-Vive** (14 locaux, 4 maternelles 4 ans et un gymnase) à LaSalle – Autorisation reçue du MEQ pour le redémarrage du projet. - Projet est en cours de réalisation ;
  - **École des Berges-de-Lachine** (10 locaux et 3 maternelles 4 ans) à Lachine – Projet mis sur pause ;



- Construction
  - **École primaire 4-4-24 à Lachine** – Projet mis sur pause.

#### Demandes du PQI 2021-2031

Aucune demande n'a été acceptée par le MEQ.

#### Projets autorisés du PQI 2022-2032 – en cours de réalisation

- Agrandissement
  - **Centre intégré de mécanique, de métallurgie et d'électricité (CIMME)** – ajout d'une salle de dîneurs – Projet en cours de réalisation.

#### Demandes du PQI 2023-2033 – en attente de financement du MEQ

- Reconstruction
  - **Centre de formation professionnelle Léonard-de-Vinci** - Remplacement d'un bâtiment : Démolition et reconstruction de l'édifice Côte-Vertu. - Étude d'avant-projet terminée. En attente de confirmation du financement du projet par le MEQ.

#### Demandes du PQI 2025-2035 – en attente de la décision du MEQ

- **Nouvelle école primaire 3-3-18 à Saint-Laurent Est** – Demande déposée au MEQ en prévision d'un redémarrage du projet ;
- **Nouvelle école Île-des-Sœurs à l'Île-des-Sœurs** – Demande déposée au MEQ en prévision d'un redémarrage du projet ;
- **Nouvelle école secondaire dans le secteur Nord-Ouest** – Demande déposée au MEQ en prévision d'un redémarrage du projet ;
- **Nouvelle école primaire dans le secteur de Lachine Est** – Demande déposée au MEQ en prévision d'un redémarrage du projet.

### **Répartition des projets par municipalité**

Les projets en cours de réalisation sont répartis par municipalité pour faciliter la lecture. On retrouve les édifices existants et faisant partie du parc immobilier du Centre de services scolaire Marguerite-Bourgeoys dans le PTRDI ainsi que les projets à venir.

---

#### **Baie-D'Urfé**

Aucun projet n'est en cours d'élaboration actuellement.

---

#### **Beaconsfield**

##### Projet en cours

Réaménagement de l'école Allancroft devenue l'édifice Beaconsfield de l'école John-F.-Kennedy.

## Côte-Saint-Luc

### Classes modulaires

En 2025-2026, maintien des classes modulaires à l'école suivante :

- de la Mosaïque (4)

### Projet mis sur pause

- École de la Mosaïque : Agrandissement de l'école avec l'ajout de 8 locaux, un gymnase et 4 classes maternelle 4 ans.
- 

## Dollard-des-Ormeaux

### Classes modulaires

En 2025-2026, maintien des classes modulaires à l'école suivante :

- des Sources (12)
- 

## Hampstead

Aucun projet n'est en cours d'élaboration actuellement.

---

## Kirkland

### Classes modulaires

En 2025-2026, maintien de classes modulaires à l'école suivante :

- École Émile-Nelligan (4)
- 

## Mont-Royal

### Classes modulaires

En 2025-2026, maintien des classes modulaires aux écoles suivantes :

- École secondaire Mont-Royal (6)
- École Académie Saint-Clément (6)

### Projet mis sur pause

- École secondaire Mont-Royal : Agrandissement de l'école avec l'ajout de 11 locaux et 1 gymnase.
-

## Montréal

### Arrondissement Île-Bizard-Sainte-Geneviève

#### Classes modulaires

En 2025-2026, maintien de classes modulaires à l'école suivante :

- École Jacques-Bizard (4)
- 

### Arrondissement Lachine

#### Projets mis sur pause

- École des Berges-de-Lachine : Agrandissement de l'école avec l'ajout de 3 maternelles 4 ans et 10 locaux ;
  - Nouvelle école primaire Lachine : Construction d'une nouvelle école primaire dans le cadre du développement urbain prévu dans le secteur Lachine-Est avec une capacité de 8 classes de maternelle et de 24 locaux.
- 

### Arrondissement LaSalle

#### Classes modulaires

En 2025-2026, maintien des classes modulaires aux écoles suivantes :

- École du Petit-Collège (4)
- École Notre-Dame-des-Rapides (3)
- École des Découvreurs (6)

#### Projets en cours

- Centre intégré de mécanique, de métallurgie et d'électricité (CIMME) : Construction d'une salle de dîneurs en cours de planification ;
  - École de L'Eau-Vive : Agrandissement de l'école avec l'ajout de 4 classes de maternelle 4 ans, 14 locaux et un gymnase.
- 

### Arrondissement Outremont

#### Projet en cours

Nouvelle école primaire Outremont : Construction et agrandissement d'une école primaire 4-4-24 à proximité du Campus MIL.

---



## Arrondissement Pierrefonds-Roxboro

### Classes modulaires

En 2025-2026, maintien de classes modulaires aux écoles suivantes :

- École du Grand-Chêne (4)
- École Perce-Neige (3)

### Projets en cours

- Nouvelle école primaire Pierrefonds Nord-Ouest : Construction d'une école primaire 2-2-12 à Pierrefonds secteur Nord-Ouest.
- Nouvelle école secondaire Nord-Ouest : Élaboration en cours, par la Société québécoise en infrastructure, d'un projet de construction d'une école secondaire;

---

## Arrondissement Saint-Laurent

### Classes modulaires

En 2025-2026, maintien des classes modulaires dans les écoles suivantes :

- École des Grands-Êtres (4)
- École Jean-Grou (4)
- École Saint-Laurent édifice Saint-Germain (4)

### Projets en cours

- Nouvelle école secondaire Saint-Laurent : Élaboration en cours, par la Société québécoise en infrastructure, d'un projet de construction d'une école secondaire sur le terrain conventuel des Sœurs de Sainte-Croix ;
- Nouvelle école primaire Saint-Laurent Ouest : Construction d'une nouvelle école primaire dans le secteur Saint-Laurent Ouest avec une capacité de 6 classes de maternelle et 18 locaux

### Demandes déposées au MEQ en prévision d'un redémarrage des projets

- Nouvelle école primaire Saint-Laurent Est : Construction d'une nouvelle école primaire dans le secteur Saint-Laurent Est avec une capacité de 6 classes maternelle et 18 locaux.

---

## Arrondissement Verdun et Île-des-Sœurs

### Demande déposée en prévision d'un redémarrage du projet

Nouvelle école Île-des-Sœurs : Construction d'une école à L'Île-des-Sœurs.

---

## Montréal-Ouest

Aucun projet n'est en cours d'élaboration actuellement.

## Pointe-Claire

Aucun projet n'est en cours d'élaboration actuellement.

---

## Senneville

### Classes modulaires

En 2025-2026, maintien de classes modulaires à l'école suivante :

- École Saint-Georges (8)
- 

## Sainte-Anne-de-Bellevue

Aucun projet n'est en cours d'élaboration actuellement.

---

### **ASPECT(S) FINANCIER(S) :**

S/O

### **RECOMMANDATION :**

Le service de l'Organisation scolaire recommande l'adoption pour consultation du Plan triennal de répartition et de destination des immeubles (PTRDI) 2026-2029 incluant la liste des écoles et des centres, lequel est présenté en annexe.

### **CONFORMITÉ AUX POLITIQUES, AUX RÈGLEMENTS ET AUX ENCADREMENTS ADMINISTRATIFS:**

L'article 211 de la *Loi sur l'instruction publique* édicte que le centre de services scolaire doit établir, chaque année, le PTRDI et la liste des écoles et des centres, après consultation auprès de toute municipalité ou communauté métropolitaine dont le territoire est entièrement ou partiellement compris dans le sien.

L'article 193 de la *Loi sur l'instruction publique* édicte que le Comité de parents doit être consulté sur le PTRDI et la liste des écoles et des centres.

Par ailleurs, l'article 272.5 de la *Loi sur l'instruction publique* édicte que le centre de services scolaire doit transmettre son projet de planification des besoins d'espace à chaque municipalité locale dont le territoire comprend le secteur délimité par celui-ci et également à toute municipalité locale dont une partie du territoire est susceptible d'être desservie par l'école ou le centre qui y est projeté ainsi qu'à chaque municipalité régionale de comté sur le territoire de laquelle est située une municipalité locale visée par le présent article. Il est ainsi recommandé, dans un souci de cohérence et d'optimisation, de présenter la planification des besoins d'espace à même le PTRDI.

Le Comité de vérification recommande l'adoption pour consultation du Plan triennal de répartition et de destination des immeubles (PTRDI) 2026-2029 incluant la liste des écoles et des centres, lequel est présenté en annexe.



## **CALENDRIER ET ÉTAPES SUBSÉQUENTES :**

- 4 décembre 2024 : Envoi aux instances consultées de la documentation relative au PTRDI 2026-2029.
- Décembre 2024 à février 2025 : Consultation auprès des instances concernées.
- Mars 2025 : Réception des avis des instances consultées.
- Avril 2025 : Adoption au Conseil d'administration.  
Envoi des réponses aux instances consultées.  
Mise en ligne du PTRDI 2026-2029 approuvé.

Préparé par : Nathalie Provost  
Directrice  
18 novembre 2024



# Plan triennal de répartition et de destination des immeubles 2026-2029



Version du 26 novembre 2024

## Table des matières

	Page
Présentation	3
Résumé des projets d'agrandissement ou de nouvelles constructions	4
Évolution observée et attendue de la population scolaire sur 10 ans au CSSMB	5
Carte ministérielle des secteurs	6
Légende des tableaux et principales explications	7
Tableaux synthèse des écoles primaires selon le statut au regard de la capacité d'accueil	9
Portrait détaillé du secteur : LaSalle (PRIMAIRE)	13
Portrait détaillé du secteur : Lachine (PRIMAIRE)	20
Portrait détaillé du secteur : Saint-Laurent (PRIMAIRE)	26
Portrait détaillé des secteurs : Mont-Royal / Outremont (PRIMAIRE)	34
Portrait détaillé du secteur : Verdun (PRIMAIRE)	40
Portrait détaillé du secteur : Côte-Saint-Luc (PRIMAIRE)	46
Portrait détaillé du secteur : Île-des-Soeurs (PRIMAIRE)	49
Portrait détaillé du secteur : Île-Bizard (PRIMAIRE)	52
Portrait détaillé du secteur : Nord-Est 2 (PRIMAIRE)	55
Portrait détaillé du secteur : Sud et Dorval (PRIMAIRE)	59
Portrait détaillé des secteurs : Nord-Est 1 / Nord-Ouest (PRIMAIRE)	65
Portrait détaillé des secteurs : LaSalle et Lachine (secteurs 20, 21, 22, 23, 27) (SECONDAIRE)	71
Portrait détaillé des secteurs : Île-des-Sœurs / Verdun (secteurs 24, 25, 26) (SECONDAIRE)	75
Portrait détaillé des secteurs : Mont-Royal, Outremont, Saint-Laurent, Côte-Saint-Luc/Hampstead/Montréal Ouest (secteurs 16, 17, 18, 19, G1, G3, G9) (SECONDAIRE)	78
Portrait détaillé des secteurs : Sud / Nord / île-Bizard / Dorval (secteurs 91, 92, 93, 94, 95, 96, 97) (SECONDAIRE)	83
Portrait détaillé des autres bâtisses du secteur : LaSalle	88
Portrait détaillé des autres bâtisses du secteur : Lachine	90
Portrait détaillé des autres bâtisses du secteur : Verdun	92
Portrait détaillé des autres bâtisses du secteur : Pierrefonds	95
Portrait détaillé des autres bâtisses du secteur : Dorval	97
Portrait détaillé des autres bâtisses du secteur : Outremont	99
Portrait détaillé des autres bâtisses du secteur : Saint-Laurent	101

En vertu de l'article 211 de la *Loi sur l'instruction publique* (LIP), le Centre de service scolaires Marguerite-Bourgeoys (CSSMB) adopte annuellement un Plan triennal de répartition et de destination des immeubles (PTRDI). Ce document permet de présenter l'utilisation des édifices faisant partie du parc immobilier du CSSMB. Il sert également à planifier les travaux d'agrandissement et de nouvelles constructions en fonction du portrait actuel et prévu de chacun des secteurs regroupés sous son territoire. Les données sur lesquelles s'appuie ce portrait sont tirées des prévisions de la population scolaire et du Plan des besoins en espace produits par le ministère de l'Éducation du Québec, de même que sur le nombre d'élèves et de groupes observés cette année dans chacun des établissements du CSSMB. Le PTRDI permet d'assurer une cohérence dans les données utilisées à des fins de planification.

Le Plan triennal de répartition et de destination des immeubles du CSSMB est soumis chaque année à la consultation auprès du Comité consultatif de gestion, du Comité de parents, des villes concernées situées sur son territoire et de la communauté métropolitaine de Montréal. Les commentaires recueillis serviront ensuite à ajuster les différentes propositions.

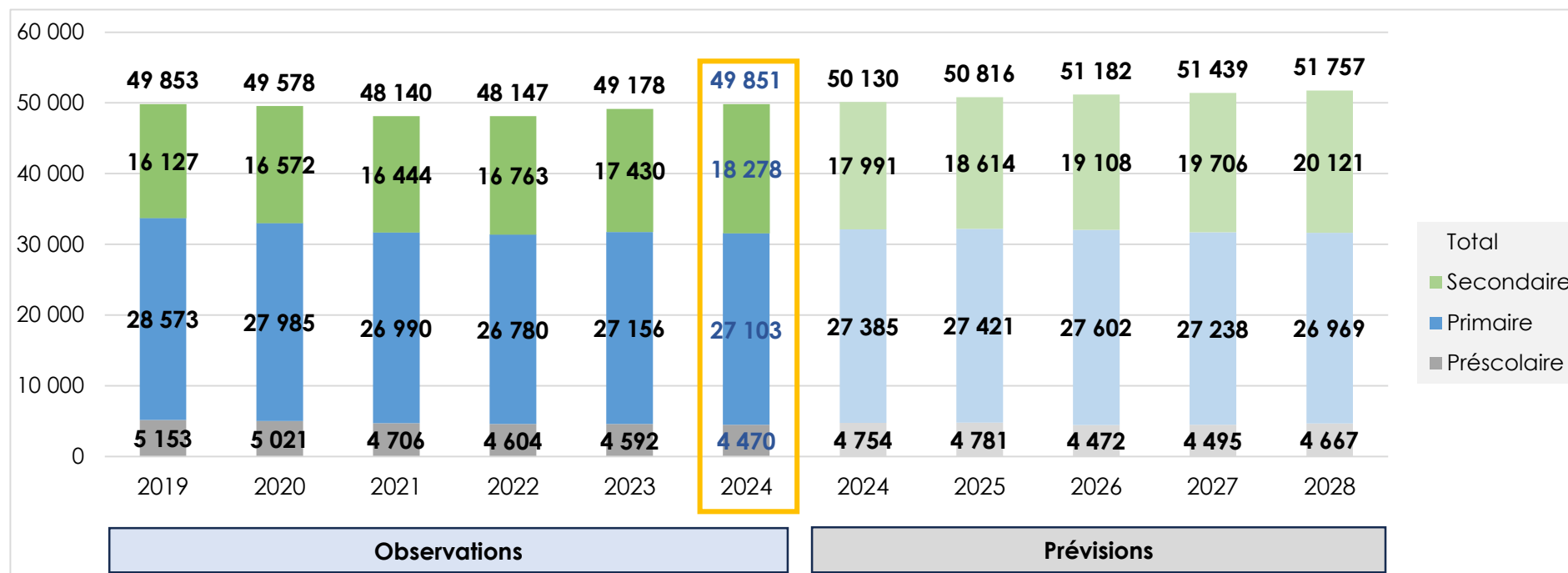
## Résumé des projets d'agrandissement ou de nouvelles constructions

Secteur	Ordre d'ens.		Projet	Statut
Lachine	Primaire	Réaménagement	Victor-Thérien	En cours
Lachine	Primaire	Agrandissement	Berges-de-Lachine (13 locaux et 1 gymnase)	Sur pause
Lachine Est	Primaire	Construction	Nouvelle école primaire à Lachine (4-4-24)	Sur pause
LaSalle	Primaire	Transformation	Centre d'éducation des adultes LaSalle/édifice Clément deviendra l'édifice Clément de l'école Sainte-Geneviève Sud (24 classes)	Livré
LaSalle	Formation professionnelle	Agrandissement	Ajout d'une salle de dîneurs et de 4 locaux de classe au Centre de mécanique, de métallurgie et d'électricité (CIMME)	En cours
LaSalle	Primaire	Réaménagement	Sainte-Geneviève Sud	En cours
LaSalle	Primaire	Agrandissement	L'Eau-Vive (18 locaux)	En cours
Outremont	Primaire	Construction	Nouvelle école primaire Outremont sur le site du campus MIL de l'Université de Montréal (4-4-24)	En cours
Mont-Royal	Secondaire	Agrandissement	Mont-Royal (348 élèves)	Sur pause
Saint-Laurent	Secondaire	Transformation	Le 900 boulevard de la Côte-Vertu deviendra la Nouvelle école secondaire Saint-Laurent (1908 élèves)	En cours - SQI
Saint-Laurent Est	Primaire	Construction	Nouvelle école primaire Saint-Laurent Est (Boulevard Jules-Poitras) (3-3-18)	Sur pause
Saint-Laurent Ouest	Primaire	Construction	Nouvelle école primaire Saint-Laurent Ouest (Boulevard Marcel-Laurin) (3-3-18)	En cours
Côte-St-Luc	Primaire	Agrandissement	De la Mosaïque (4 locaux de préscolaires 4 ans, 8 locaux et 1 gymnase)	Sur pause
Pierrefonds	Primaire	Construction	Nouvelle école primaire Pierrefonds Nord-Ouest (2-2-12)	En cours
Île-des-Sœurs	Primaire et secondaire	Construction	Nouvelle école Île-des-Sœurs (959 élèves)	Sur pause
Sud-Ouest (Beaconsfield)	Primaire et secondaire	Réaménagement	Allancroft deviendra l'édifice Beaconsfield de l'école John-F.-Kennedy	En cours
Nord-Ouest (Sainte-Geneviève/Île-Bizard)	Secondaire	Construction	Nouvelle école secondaire Nord-Ouest (913 élèves)	En planification - SQI

Note : Les chiffres entre parenthèses réfèrent au nombre de classes prévues pour le préscolaire 4 ans, le préscolaire 5 ans et le primaire. Par exemple 2-2-13 signifie que l'école est prévue pour accueillir 2 classes de maternelles 4 ans, 2 classes de maternelles 5 ans et 13 classes pour les élèves de la 1re à la 6e année.

SQI : Compte tenu du coût rattaché à ces projets, la Société québécoise des infrastructures en assure la gestion.

## Évolution observée et attendue de la population scolaire sur 10 ans au CSSMB



### Sources :

2019 à 2023 (Observations) et 2024 à 2028 (Prévisions) : Prévisions du MEQ du 10 avril 2024,

### Évolution attendue d'ici 2028-2029, par ordre d'enseignement

Année scolaire	Précolaire/ Primaire	Secondaire	Ensemble FGJ
2023-2024	31 748	17 430	49 178
2028-2029	31 636	20 121	51 757
<b>Évolution</b>	<b>-112</b>	<b>2 691</b>	<b>2 579</b>
<b>2023-2024 à 2028-2029</b>	<b>-0,4%</b>	<b>15,4%</b>	<b>5,2%</b>

Source : Prévisions du MEQ, avril 2024

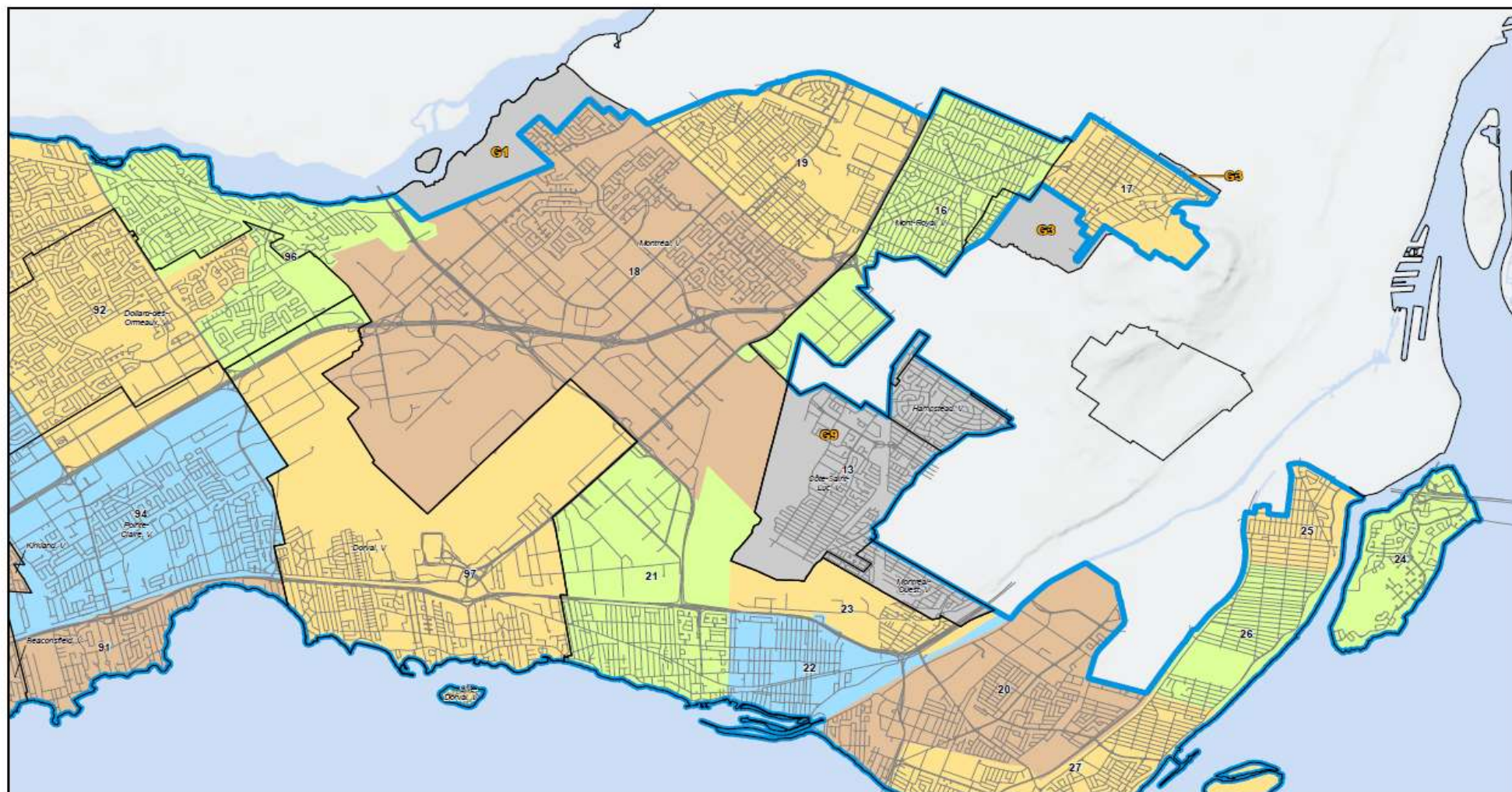
### Principaux constats :










- Dans ses plus récentes prévisions, le MEQ prévoyait pour la rentrée 2024, 50 130 élèves. Or, le CSSMB a reçu en réalité 49 851 élèves, ce qui représente un écart de seulement 0,6 %. Le MEQ a sous-estimé le nombre d'élèves au secondaire de 287 et surestimé le nombre d'élèves au primaire de 566.

- Pour les cinq prochaines années, le MEQ prévoit une certaine stabilisation de l'effectif au primaire (-0,4 %) et une augmentation importante de 15,4 % au secondaire, ce qui représente une hausse totale de 5 % d'élèves à la Formation générale des jeunes.

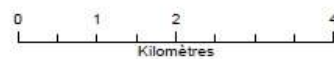


# Carte ministérielle des secteurs



- |   |                     |   |          |   |
|---|---------------------|---|----------|---|
|  | Municipalité        |  | Secteurs |  |
|  | Commission scolaire |  |          |  |
|  | Réseau routier      |  |          |   |
|  | Zones grises        |   |          |   |

**Centre de services scolaire Marguerite-Bourgeoys (763)**



Sources :  
Ministère de l'Éducation  
© Gouvernement du Québec

3 mai 2023

Direction de l'exploitation  
informatique et de la  
géomatique

Éducation  
Québec 

## Légende des tableaux et principales explications

Nombre d'élèves observés (2023-2024) et attendus (2024-2025 à 2028-2029) dans ces 2 secteurs au cours des 5 prochaines années, selon le MEQ

	Nombre élèves					
	2023-2024	2024-2025	2025-2026	2026-2027	2027-2028	2028-2029
<b>Nb élèves brut</b>						
<b>Secteur X(#)</b>	2713	2788	2851	2863	2853	2922
<b>Secteur Y(#)</b>	1919	1976	2018	2034	2029	2059
<b>Total</b>	<b>4632</b>	<b>4764</b>	<b>4869</b>	<b>4897</b>	<b>4882</b>	<b>4981</b>
<b>Nb élèves pondéré</b>	<b>5786</b>	<b>5974</b>	<b>6094</b>	<b>6088</b>	<b>6056</b>	<b>6190</b>
<b>Nb groupes estimés secteur</b>	<b>252</b>	<b>260</b>	<b>265</b>	<b>265</b>	<b>264</b>	<b>270</b>
<b>Capacité d'accueil du secteur</b>	257	260	260	277	295	295
<b>Surplus/Besoins de locaux-classes estimés par le MEQ</b>	<b>5</b>	<b>0</b>	<b>-5</b>	<b>12</b>	<b>31</b>	<b>25</b>
<b>Nombre réel de groupes dans les écoles du secteur</b>	267	273				
<b>Surplus/Besoins de locaux-classes observés dans les écoles du secteur</b>	<b>-10</b>	<b>-13</b>				

Le nombre de groupes estimé dans le secteur est une estimation théorique établie à partir d'une logique mathématique. Ce nombre se différencie parfois du nombre de groupes réels puisque certaines contraintes amènent notre organisation à créer davantage de groupes : intégration de nouveaux élèves de l'accueil en cours d'année, effectifs réduits dans les classes spéciales, incapacité de remplir toutes les classes d'une école avec des élèves provenant d'une école du secteur plus éloignée, etc. Le **nombre réel de groupes** qui figure dans le tableau correspond au nombre de groupes observés au 30 septembre de l'année 2023 et 2024.

Les **surplus/besoins de locaux-classes** observés dans les écoles du secteur sont établis en soustrayant de la capacité d'accueil le nombre de groupes réel observé dans les écoles du secteur.

### Explication de chaque élément :

Le **nombre d'élèves brut** correspond aux élèves qui résident dans chacun de ces secteurs. Certains d'entre eux fréquentent néanmoins une école à l'extérieur de ces secteurs, élément important dont ces données ne tiennent pas compte. L'année 2023-2024 est basée sur les données observées par le MEQ au bilan 2, alors que les années suivantes sont des prévisions. Les prévisions utilisées sont celles diffusées en avril 2024. Elles sont établies à partir des taux de passage des années précédentes et correspondent au nombre d'élèves brut prévu dans chaque sous-secteur.

Le **nombre d'élèves pondéré**, quant à lui, représente l'occupation (le poids) d'un élève dans une classe type de 23 élèves. La pondération est établie en considérant le niveau scolaire, le code EHDAA, l'IMSE et le type de classe fréquentée selon les barèmes établis par les conventions collectives des enseignants en vigueur. La valeur pondérée de 2023 est basée sur les données réelles, alors que les valeurs de 2024 à 2028 sont basées sur les prévisions du MEQ d'octobre 2024.

Le **nombre de groupes estimé** est évalué en divisant la prévision de l'effectif total pondéré pour le préscolaire et le primaire par 23. Le résultat par territoire d'analyse est ensuite arrondi à la hausse.

La **capacité d'accueil** du secteur est établie au primaire en nombre de groupes et au secondaire en nombre d'élèves. La capacité d'accueil au secondaire se calcule en nombre d'élèves, puisque le nombre d'élèves par groupe évolue souvent au gré des matières. L'organisation scolaire doit s'adapter aux différents parcours des élèves (cours optionnels, séquences mathématiques, programmes pédagogiques particuliers, etc.). Ces données sont tirées du Portrait des espaces daté du 26 septembre 2024.

Les **surplus/besoins de locaux-classes** estimés par le MEQ sont établis en soustrayant de la capacité d'accueil le nombre de groupes estimés.

## Légende des tableaux et principales explications

### Données CSSMB - Élèves qui fréquentent les écoles PRIMAIRE du secteur pour l'année 2023-2024 et 2024-2025

Secteur X (20 et 27)	2023-2024			2024-2025					
	Capacité d'accueil	Nb. RÉEL de groupes	Surplus/Besoins de locaux-classes	Capacité d'accueil	Nb. RÉEL de groupes	Surplus/Besoins de locaux-classes	Nb. de groupes maternelles 4 ans	Nb. de groupes d'accueil	Nb. de groupes HDAA
Écoles du secteur (20)	151	152	-1	151	156	-5	2	17	24
Écoles du secteur (27)	106	115	-9	109	117	-8	1	13	21
<b>Total écoles du secteur X</b>	<b>257</b>	<b>267</b>	<b>-10</b>	<b>260</b>	<b>273</b>	<b>-13</b>	<b>3</b>	<b>30</b>	<b>45</b>

Certaines capacités d'accueil ont évolué entre 2023-2024 et 2024-2025, suite à un agrandissement ou à la délocalisation d'une école, par exemple pour cause de travaux. Ces données sont tirées du Portrait des espaces daté du 26 septembre 2024. Cette capacité d'accueil exclut les modulaires, puisque ceux-ci sont installés dans une perspective temporaire.

Le **nombre réel de groupes** qui figure dans le tableau correspond au nombre de groupes observés au 30 septembre de l'année 2023 et 2024.

Le nombre de maternelles 4 ans, de groupes d'accueil et de groupes HDAA est donné à titre d'information afin de mieux comprendre les écarts entre le nombre de groupes théorique calculé par le MEQ à partir des résidents du secteur et le nombre de groupes réel des écoles du secteur.

103- Henri-Forest	IMSE : 7	2023-2024			2024-2025								
100, avenue du Trésor-Caché LaSalle, Qc, H8R 3K3		Capacité d'accueil	Nb. RÉEL de groupes	Surplus/Besoins de locaux-classes	Capacité d'accueil	Nb. RÉEL de groupes	Surplus/Besoins de locaux-classes	Nb. de groupes maternelles 4 ans	Nb. de groupes d'accueil	Nb. de groupes HDAA	Nb d'élèves HDAA intégrés en classe régulière	Nb d'élèves HDAA en classe spéciale	Nb. d'élèves en classe d'accueil
Bâtisse : B034		16	18	-2	16	17	-1	1	0	2	0	20	0

Les écoles défavorisées sont celles avec un indice de défavorisation IMSE de 8, 9 ou 10.

## Tableau synthèse des écoles primaires selon le statut au regard de la capacité d'accueil

### Légende des couleurs selon le statut :

- Sous contrôle : L'école a moins de groupes que la capacité d'accueil (écart positif, espace disponible)
- Préoccupant : L'école a autant de groupes que la capacité d'accueil (écart nul)
- Critique : L'école a plus de groupes que la capacité d'accueil (écart négatif, manque d'espace)

Écoles	Capacité d'accueil 2024-25	Nb de groupes sept. 2024	Statut	Surplus/Besoins de locaux-classes
763032 - des Découvreurs	15	17	●	-2
763033 - du Grand-Héron	16	15	●	1
763034 - Henri-Forest	16	17	●	-1
763037 - Laurendeau-Dunton	33	34	●	-1
763038 - Pierre-Rémy	22	25	●	-3
763044 - Notre-Dame-des-Rapides	16	23	●	-7
763048 - Sainte-Catherine-Labouré	22	23	●	-1
763093 - Sainte-Geneviève Sud, éd. Clément	20	19	●	1
763058 - du Petit-Collège	27	31	●	-4
763129 - Terre-des-Jeunes	26	25	●	1
763135 - L'Eau-Vive	20	18	●	2
763139 - de l'Orée-du-Parc	27	26	●	1
<b>Total secteur LaSalle (20,27)</b>	<b>260</b>	<b>273</b>	●	<b>-13</b>
763004 - Beau-Séjour	27	26	●	1
763005 - Bois-Franc-Aquarelle	33	33	●	0
763006 - Cardinal-Léger	45	44	●	1
763007 - Édouard-Laurin	22	23	●	-1
763008 - Enfant-Soleil	36	38	●	-2
763010 - Hébert	4	4	●	0
763010 - Jonathan	6	6	●	0
763011 - Henri-Beaulieu	30	30	●	0
763014 - Laurentide	36	31	●	5
763024 - Katimavik	40	36	●	4
763099 - Jean-Grou	30	34	●	-4
763104 - Enfants-du-Monde	28	29	●	-1
763133 - au Trésor-du-Boisé	31	36	●	-5
763138 - des Grands-Êtres	29	33	●	-4
<b>Total secteur Saint-Laurent (18,19, G1)</b>	<b>397</b>	<b>403</b>	●	<b>-6</b>

## Tableau synthèse des écoles primaires selon le statut au regard de la capacité d'accueil

### Légende des couleurs selon le statut :

- Sous contrôle : L'école a moins de groupes que la capacité d'accueil (écart positif, espace disponible)
- Préoccupant : L'école a autant de groupes que la capacité d'accueil (écart nul)
- Critique : L'école a plus de groupes que la capacité d'accueil (écart négatif, manque d'espace)

Écoles	Capacité d'accueil 2024-25	Nb de groupes sept. 2024	Statut	Surplus/Besoins de locaux-classes
763019 - de la Mosaique	35	22	●	13
763109 - des Amis-du-Monde	31	30	●	1
<b>Total secteur Côte-Saint-Luc (G9)</b>	<b>66</b>	<b>52</b>	●	<b>14</b>
763036 - Jardin-des-Saints-Anges	14	15	●	-1
763040 - Martin-Bélanger	17	18	●	-1
763046 - Paul-Jarry	17	18	●	-1
763047 - Philippe-Morin	8	14	●	-6
763050 - Très-Saint-Sacrement	25	24	●	1
763052 - Catherine-Soumillard	18	17	●	1
763057 - des Berges-de-Lachine	20	21	●	-1
763150 - Victor-Thérien (Édifice Lachine)	19	19	●	0
<b>Total secteur Lachine (21,22,23)</b>	<b>138</b>	<b>146</b>	●	<b>-8</b>
763035 - Île-des-Soeurs	40	36	●	4
763134 - des Marguerite	21	21	●	0
<b>Total secteur Île-des-Soeurs (24)</b>	<b>61</b>	<b>57</b>	●	<b>4</b>
763069 - Jacques-Bizard	18	18	●	0
763071 - Jonathan-Wilson	19	20	●	-1
<b>Total secteur Île-Bizard (95)</b>	<b>37</b>	<b>38</b>	●	<b>-1</b>
763068 - Harfang-des-Neiges	26	27	●	-1
763073 - Lalande	15	17	●	-2
763076 - Perce-Neige	24	27	●	-3
763137 - du Bois-de-Liesse	31	27	●	4
<b>Total secteur Nord-Est (96)</b>	<b>96</b>	<b>98</b>	●	<b>-2</b>

## Tableau synthèse des écoles primaires selon le statut au regard de la capacité d'accueil

### Légende des couleurs selon le statut :

- Sous contrôle : L'école a moins de groupes que la capacité d'accueil (écart positif, espace disponible)
- Préoccupant : L'école a autant de groupes que la capacité d'accueil (écart nul)
- Critique : L'école a plus de groupes que la capacité d'accueil (écart négatif, manque d'espace)

Écoles	Capacité d'accueil 2024-25	Nb de groupes sept. 2024	Statut	Surplus/Besoins de locaux-classes
763001 - Académie Saint-Clément	19	25	●	-6
763002 - Saint-Clément-Ouest	28	27	●	1
763009 - Guy-Drummond	26	23	●	3
763013 - Lajoie	37	24	●	13
763016 - Nouvelle-Querbes	22	13	●	9
763017 - Saint-Clément-Est	29	26	●	3
763018 - Saint-Germain-d'Outremont	16	16	●	0
<b>Total secteur Mont-Royal / Outremont (16,17, G3)</b>	<b>177</b>	<b>154</b>	●	<b>23</b>
763031 - Chanoine-Joseph-Théorêt	19	18	●	1
763039 - Lévis-Sauvé	24	24	●	0
763041 - Notre-Dame-de-la-Garde	19	18	●	1
763042 - Notre-Dame-de-la-Paix	19	18	●	1
763043 - Notre-Dame-de-Lourdes	18	21	●	-3
763045 - Notre-Dame-des-Sept-Douleurs	17	19	●	-2
763092 - des Saules-Rieurs	13	13	●	0
763141 - des Coquelicots	14	14	●	0
<b>Total secteur Verdun (25,26)</b>	<b>143</b>	<b>145</b>	●	<b>-2</b>
763066 - Gentilly	42	35	●	7
763072 - Joseph-Henrico	14	12	●	2
763074 - Marguerite-Bourgeoys	29	28	●	1
763077 - Beaconsfield	16	14	●	2
763078 - Pointe-Claire	29	29	●	0
763080 - Saint-Louis	33	27	●	6
763082 - Saint-Rémi	32	30	●	2
<b>Total secteur Sud et Dorval (91, 94, 97)</b>	<b>195</b>	<b>175</b>	●	<b>20</b>

## Tableau synthèse des écoles primaires selon le statut au regard de la capacité d'accueil

### Légende des couleurs selon le statut :

- Sous contrôle : L'école a moins de groupes que la capacité d'accueil (écart positif, espace disponible)
- Préoccupant : L'école a autant de groupes que la capacité d'accueil (écart nul)
- Critique : L'école a plus de groupes que la capacité d'accueil (écart négatif, manque d'espace)

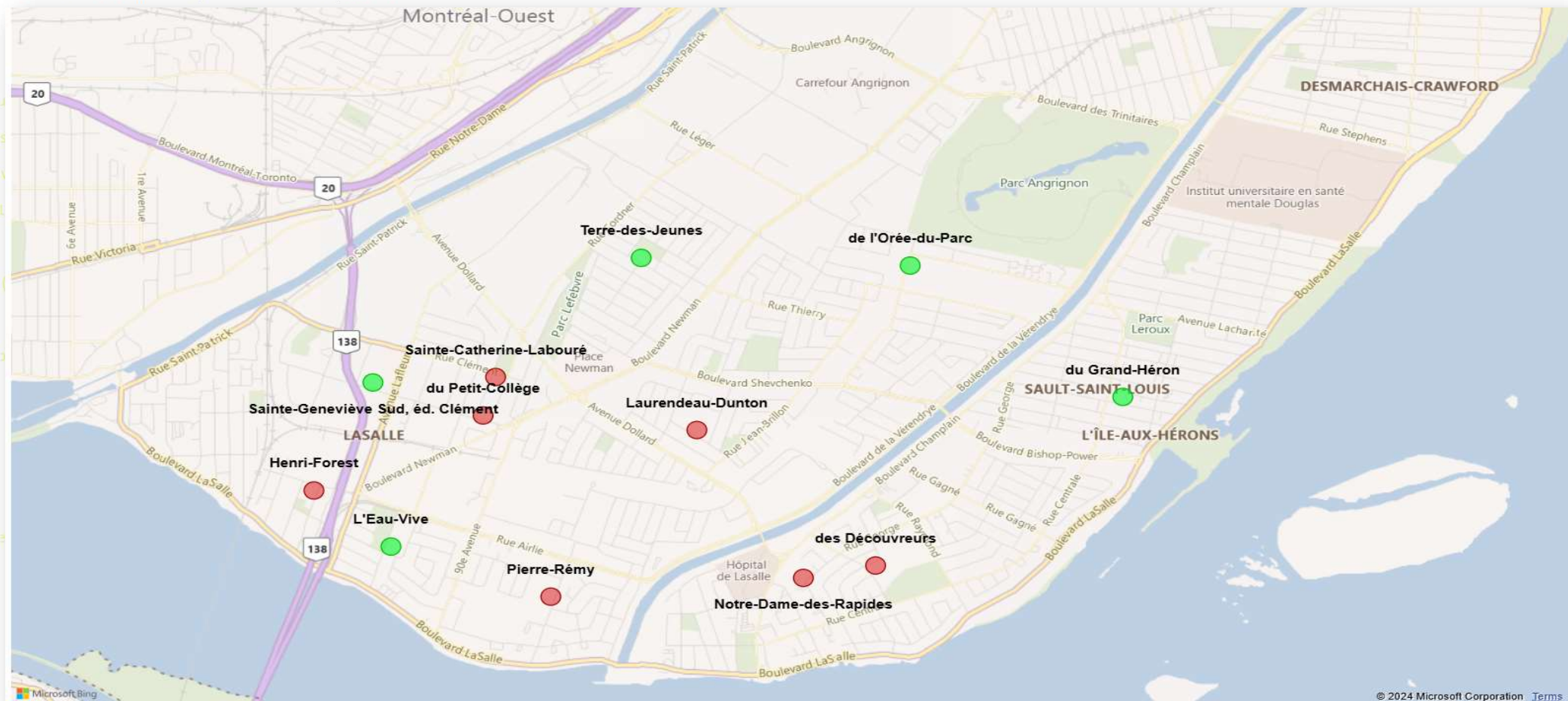
Écoles	Capacité d'accueil 2024-25	Nb de groupes sept. 2024	Surplus/Besoins de locaux-classes
763063 - Dollard-des Ormeaux	24	26	<span style="color: red;">●</span> -2
763064 - du Grand-Chêne	21	20	<span style="color: green;">●</span> 1
763065 - Émile-Nelligan	21	22	<span style="color: red;">●</span> -1
763075 - Murielle-Dumont	24	25	<span style="color: red;">●</span> -1
763079 - Saint-Gérard	13	13	<span style="color: orange;">●</span> 0
763081 - Saint-Luc	21	21	<span style="color: orange;">●</span> 0
763083 - Sainte-Geneviève Ouest	27	28	<span style="color: red;">●</span> -1
763127 - du Bout-de-l'Isle	19	17	<span style="color: green;">●</span> 2
763143 - de l'Odyssée	27	25	<span style="color: green;">●</span> 2
<b>Total secteur Nord (92,93)</b>	<b>197</b>	<b>197</b>	<span style="color: orange;">●</span> <b>0</b>

Source : Capacité d'accueil : MEQ (Portrait des espaces, septembre 2024). Nombre de groupes : JADE (Élèves en fréquentation au 30 septembre 2024)

## Portrait détaillé du secteur : LaSalle (PRIMAIRE)

Ce grand secteur regroupe les secteurs **LaSalle (20)** et **LaSalle Sud (27)**

Le secteur LaSalle comprend 12 écoles primaires.



**Source :**  
Capacité d'accueil : MEQ (Portrait des espaces, septembre 2024). Nombre de groupes : JADE (Élèves en fréquentation au 30 septembre 2024)

**Légende des couleurs selon le statut :**

- **Sous contrôle :** L'école a moins de groupes que la capacité d'accueil (écart positif, espace disponible)
- **Préoccupant :** L'école a autant de groupes que la capacité d'accueil (écart nul)
- **Critique :** L'école a plus de groupes que la capacité d'accueil (écart négatif, manque d'espace)



## Portrait détaillé du secteur : LaSalle (PRIMAIRE)

### Données ministérielles

Nombre d'élèves du primaire observés (2023-2024) et attendus (2024-2025 et plus) dans ces 2 secteurs au cours des 5 prochaines années, selon le MEQ

\*Élèves qui résident dans ces secteurs

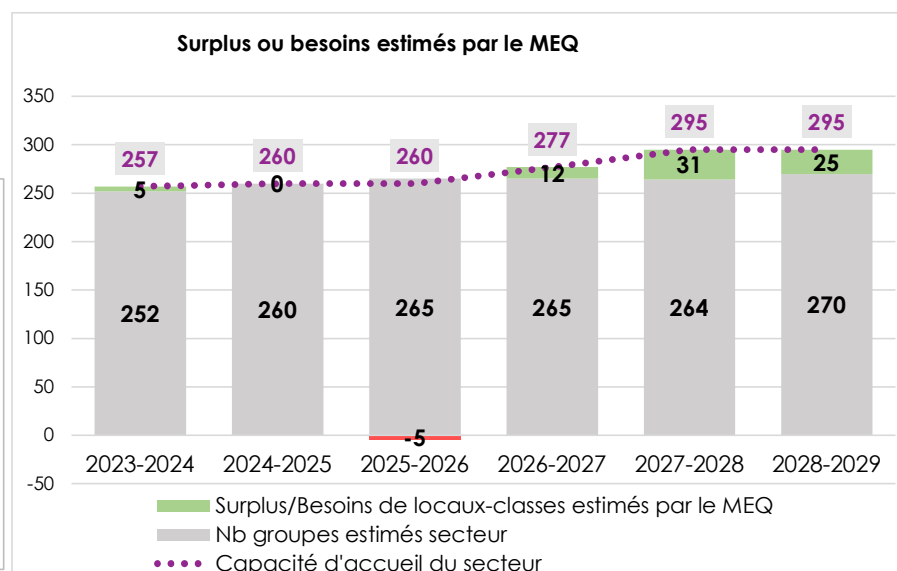
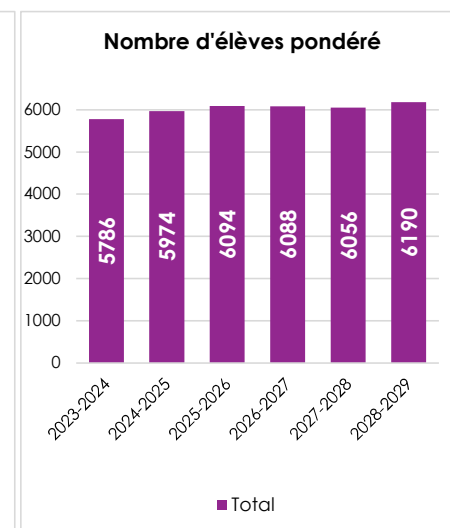
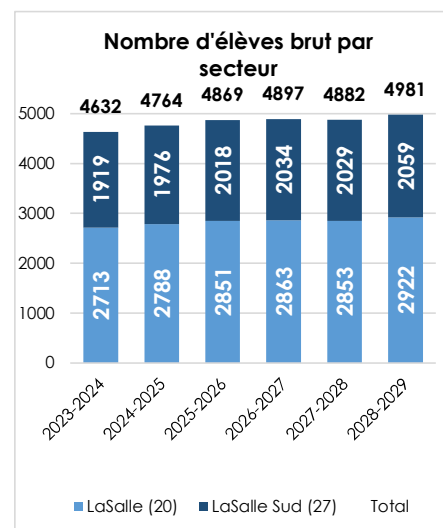
	Nombre élèves					
	2023-2024	2024-2025	2025-2026	2026-2027	2027-2028	2028-2029
<b>Nb élèves brut</b>						
<b>LaSalle (20)</b>	2713	2788	2851	2863	2853	2922
<b>LaSalle Sud (27)</b>	1919	1976	2018	2034	2029	2059
<b>Total</b>	<b>4632</b>	<b>4764</b>	<b>4869</b>	<b>4897</b>	<b>4882</b>	<b>4981</b>
<b>Nb élèves pondéré</b>	5786	5974	6094	6088	6056	6190
<b>Nb groupes estimés secteur</b>	252	260	265	265	264	270
<b>Capacité d'accueil du secteur</b>	257	260	260	277	295	295
<b>Surplus/Besoins de locaux-classes estimés par le MEQ</b>	5	0	-5	12	31	25
<b>Nombre réel de groupes dans les écoles du secteur</b>	267	273	<i>Note :</i> Avec l'ajout de l'édifice Clément, la capacité du secteur est bonifiée de 3 locaux en 2024-2025. En 2026-2027, il est prévu que les élèves de l'école Sainte-Geneviève Sud retournent dans leur école laissant ainsi vacant l'édifice Clément dont l'utilisation n'a pas encore été déterminée. De plus, l'agrandissement de l'Eau-Vive est en cours. En 2027, la capacité du secteur serait bonifiée de 18 locaux.			
<b>Surplus/Besoins de locaux-classes observés dans les écoles du secteur</b>	-10	-13				

#### Principaux constats :

- Le Ministère prévoit d'ici 2028-2029 une hausse de 209 élèves dans le secteur LaSalle et de 140 élèves dans le secteur LaSalle Sud, ce qui représente une hausse de 349 élèves dans l'ensemble des secteurs. L'équivalent en élèves pondérés est une augmentation de 404 élèves.

- En termes de groupes, le Ministère s'attend à une hausse de 18 groupes d'ici 2028-2029, ce qui provoquerait un manque de locaux important au cours des prochaines années.

- Cependant, l'écart entre le nombre de groupes estimés par le MEQ et le nombre réel de groupes est important. En 2024-2025, le MEQ prévoyait 260 groupes, alors qu'en réalité le secteur en compte 273, ce qui se traduit par un manque de 13 locaux. Cependant, avec la libération de l'édifice Clément en 2026-2027 et l'agrandissement de l'Eau-Vive, la disponibilité de locaux sera plus grande.



Source : Prévisions de la population scolaire du MEQ (avril, bilan 2 avec zones grises); Portrait des espaces de septembre 2024; et JADE, Liste des élèves jeunes au 30 septembre, lecture en date du 25 octobre 2024

## Portrait détaillé du secteur : LaSalle (PRIMAIRE)

### Données CSSMB - Élèves qui fréquentent les écoles PRIMAIRE du secteur pour l'année 2023-2024 et 2024-2025

Secteur LaSalle (20 et 27)	2023-2024			2024-2025					
	Capacité d'accueil	Nb. RÉEL de groupes	Surplus/Besoins de locaux-classes	Capacité d'accueil	Nb. RÉEL de groupes	Surplus/Besoins de locaux-classes	Nb. de groupes maternelles 4 ans	Nb. de groupes d'accueil	Nb. de groupes HDAA
Écoles LaSalle (20)	151	152	-1	151	156	-5	2	17	24
Écoles LaSalle Sud (27)	106	115	-9	109	117	-8	1	13	21
<b>Total écoles du secteur LaSalle</b>	<b>257</b>	<b>267</b>	<b>-10</b>	<b>260</b>	<b>273</b>	<b>-13</b>	<b>3</b>	<b>30</b>	<b>45</b>

Informations complémentaires :	2024-2025: L'ouverture de l'édifice Clément crée un ajout de 3 locaux dans le secteur.
--------------------------------	--

### Secteur 20-LaSalle PRIMAIRE

103- Henri-Forest	IMSE : 7	2023-2024			2024-2025					
100, avenue du Trésor-Caché LaSalle, Qc, H8R 3K3		Capacité d'accueil	Nb. RÉEL de groupes	Surplus/Besoins de locaux-classes	Capacité d'accueil	Nb. RÉEL de groupes	Surplus/Besoins de locaux-classes	Nb. de groupes maternelles 4 ans	Nb. de groupes d'accueil	Nb. de groupes HDAA
Bâtisse : B034		16	18	-2	16	17	-1	1	0	2

Informations complémentaires :	
--------------------------------	--

106- Laurendeau-Dunton	IMSE : 8	2023-2024			2024-2025					
1515, rue Rancourt LaSalle, Qc, H8N 1R7		Capacité d'accueil	Nb. RÉEL de groupes	Surplus/Besoins de locaux-classes	Capacité d'accueil	Nb. RÉEL de groupes	Surplus/Besoins de locaux-classes	Nb. de groupes maternelles 4 ans	Nb. de groupes d'accueil	Nb. de groupes HDAA
Bâtisse : B037		33	34	-1	33	34	-1	0	6	4

Informations complémentaires :	
--------------------------------	--

## Portrait détaillé du secteur : LaSalle (PRIMAIRE)

117- Sainte-Catherine-Labouré		2023-2024			2024-2025					
IMSE : 10		Capacité d'accueil	Nb. RÉEL de groupes	Surplus/Besoins de locaux-classes	Capacité d'accueil	Nb. RÉEL de groupes	Surplus/Besoins de locaux-classes	Nb. de groupes maternelles 4 ans	Nb. de groupes d'accueil	Nb. de groupes HDAA
441, rue Trudeau LaSalle, Qc, H8R 3C3										
Bâtisse : B048; B851		22	22	0	22	23	-1	0	0	9

Informations complémentaires :

119- Terre-des-Jeunes		2023-2024			2024-2025					
IMSE : 9		Capacité d'accueil	Nb. RÉEL de groupes	Surplus/Besoins de locaux-classes	Capacité d'accueil	Nb. RÉEL de groupes	Surplus/Besoins de locaux-classes	Nb. de groupes maternelles 4 ans	Nb. de groupes d'accueil	Nb. de groupes HDAA
7900, rue Doyle LaSalle, Qc, H8N 0E9										
Bâtisse : B129		26	22	4	26	25	1	0	5	0

Informations complémentaires :

131- du Petit-Collège		2023-2024			2024-2025					
IMSE : 7		Capacité d'accueil	Nb. RÉEL de groupes	Surplus/Besoins de locaux-classes	Capacité d'accueil	Nb. RÉEL de groupes	Surplus/Besoins de locaux-classes	Nb. de groupes maternelles 4 ans	Nb. de groupes d'accueil	Nb. de groupes HDAA
9343, rue Jean-Milot LaSalle, Qc, H8R 1Y7										
Bâtisse : B058		27	31	-4	27	31	-4	0	4	5

Informations complémentaires :

2018-2019 : Ajout de 4 classes modulaires.

## Portrait détaillé du secteur : LaSalle (PRIMAIRE)

134- de l'Orée-du-Parc		IMSE : 4		2023-2024			2024-2025			
7500, rue Jean-Chevalier LaSalle, Qc, H8N 2J4		Capacité d'accueil	Nb. RÉEL de groupes	Surplus/Besoins de locaux- classes	Capacité d'accueil	Nb. RÉEL de groupes	Surplus/Besoins de locaux- classes	Nb. de groupes maternelles 4 ans	Nb. de groupes d'accueil	Nb. de groupes HDAA
Bâtisse : B139		27	25	2	27	26	1	1	2	4

Informations complémentaires :	
--------------------------------	--

## Portrait détaillé du secteur : LaSalle (PRIMAIRE)

### Secteur 27- LaSalle Sud PRIMAIRE

101- des Découvreurs IMSE : 7	2023-2024			2024-2025					
	Capacité d'accueil	Nb. RÉEL de groupes	Surplus/Besoins de locaux-classes	Capacité d'accueil	Nb. RÉEL de groupes	Surplus/Besoins de locaux-classes	Nb. de groupes maternelles 4 ans	Nb. de groupes d'accueil	Nb. de groupes HDAA
845, 39e Avenue LaSalle, Qc, H8P 2Y6									
Bâtisse : B032	15	16	-1	15	17	-2	0	2	3

Informations complémentaires :	2019-2020 : Ajout de 6 classes modulaires.
--------------------------------	--

102- du Grand-Héron IMSE : 7	2023-2024			2024-2025					
	Capacité d'accueil	Nb. RÉEL de groupes	Surplus/Besoins de locaux-classes	Capacité d'accueil	Nb. RÉEL de groupes	Surplus/Besoins de locaux-classes	Nb. de groupes maternelles 4 ans	Nb. de groupes d'accueil	Nb. de groupes HDAA
7676, rue Centrale LaSalle, Qc, H8P 1L5									
Bâtisse : B033	16	15	1	16	15	1	1	3	0

Informations complémentaires :	
--------------------------------	--

107- Pierre-Rémy IMSE : 8	2023-2024			2024-2025					
	Capacité d'accueil	Nb. RÉEL de groupes	Surplus/Besoins de locaux-classes	Capacité d'accueil	Nb. RÉEL de groupes	Surplus/Besoins de locaux-classes	Nb. de groupes maternelles 4 ans	Nb. de groupes d'accueil	Nb. de groupes HDAA
360, 80e Avenue LaSalle, Qc, H8R 2T3									
Bâtisse : B038	22	25	-3	22	25	-3	0	3	6

Informations complémentaires :	École située dans la même bâtisse que l'école secondaire de la Traversée.
--------------------------------	---

## Portrait détaillé du secteur : LaSalle (PRIMAIRE)

113- Notre-Dame-des-Rapides		IMSE : 7		2023-2024			2024-2025			
8585, rue George LaSalle, Qc, H8P 1G5		Capacité d'accueil	Nb. RÉEL de groupes	Surplus/Besoins de locaux- classes	Capacité d'accueil	Nb. RÉEL de groupes	Surplus/Besoins de locaux- classes	Nb. de groupes maternelles 4 ans	Nb. de groupes d'accueil	Nb. de groupes HDAA
Bâtisse : B044		16	22	-6	16	23	-7	0	0	8

Informations complémentaires :	2014-2015 : Ajout de 3 classes modulaires.
--------------------------------	--

118- Sainte-Geneviève Sud		IMSE : 4		2023-2024			2024-2025					
7520, rue Édouard LaSalle, Qc, H8P 1S2		9569, rue Jean-Milot LaSalle, Qc, H8R 1X8		Capacité d'accueil	Nb. RÉEL de groupes	Surplus/Besoins de locaux- classes	Capacité d'accueil	Nb. RÉEL de groupes	Surplus/Besoins de locaux- classes	Nb. de groupes maternelles 4 ans	Nb. de groupes d'accueil	Nb. de groupes HDAA
Bâtisse : B049		B093		17	20	-3	20	19	1	0	0	4

Informations complémentaires :	2024-2026: Travaux à effectuer. Tous les élèves sont déplacés à l'édifice Clément.
--------------------------------	--

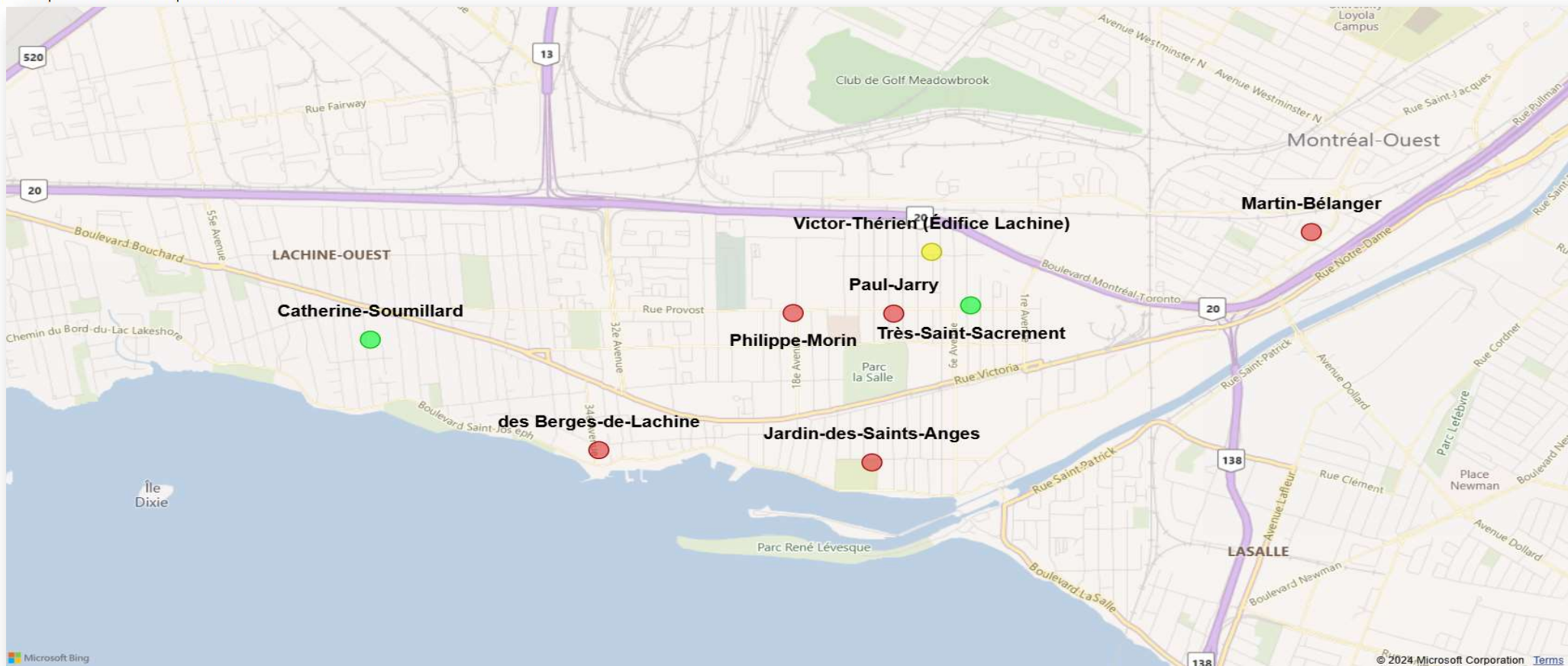
129- L'Eau-Vive		IMSE : 9		2023-2024			2024-2025			
171, avenue Orchard LaSalle, Qc, H8R 3G3		Capacité d'accueil	Nb. RÉEL de groupes	Surplus/Besoins de locaux- classes	Capacité d'accueil	Nb. RÉEL de groupes	Surplus/Besoins de locaux- classes	Nb. de groupes maternelles 4 ans	Nb. de groupes d'accueil	Nb. de groupes HDAA
Bâtisse : B135		20	17	3	20	18	2	0	5	0

Informations complémentaires :	PQI 2020-2030 : Autorisation d'agrandissement (14 locaux, 1 gymnase et 4 maternelles 4 ans). 2022-2023 : Projet d'agrandissement mis sur pause. 2024-2025 : Redémarrage du projet confirmé par le MEQ.
--------------------------------	--

## Portrait détaillé du secteur : Lachine (PRIMAIRE)

Ce grand secteur regroupe les secteurs **Lachine Ouest (21)**, **Lachine Est (22)** et **Saint-Pierre (23)**

Il comprend 8 écoles primaires.



**Source :**  
Capacité d'accueil : MEQ (Portrait des espaces, septembre 2024). Nombre de groupes : JADE (Élèves en fréquentation au 30 septembre 2024)

### Légende des couleurs selon le statut :

- Sous contrôle : L'école a moins de groupes que la capacité d'accueil (écart positif, espace disponible)
- Préoccupant : L'école a autant de groupes que la capacité d'accueil (écart nul)
- Critique : L'école a plus de groupes que la capacité d'accueil (écart négatif, manque d'espace)

## Portrait détaillé du secteur : Lachine (PRIMAIRE)

### Données ministérielles

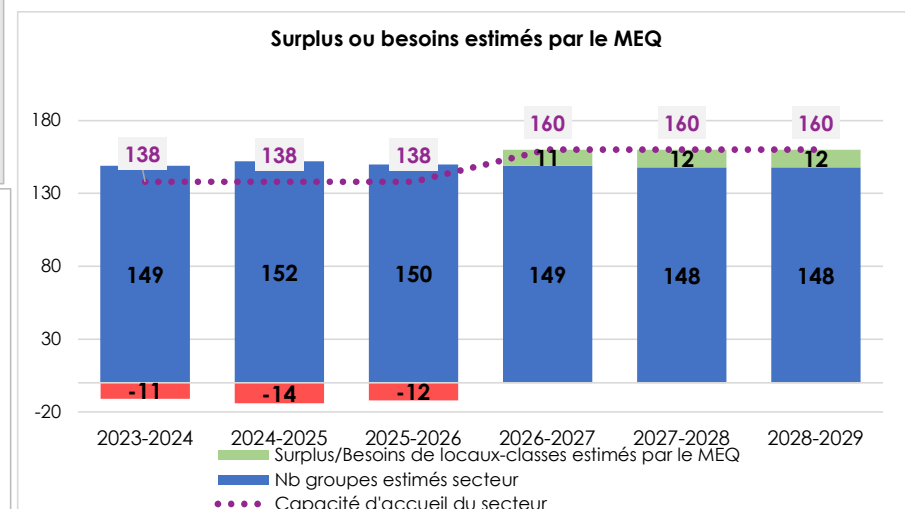
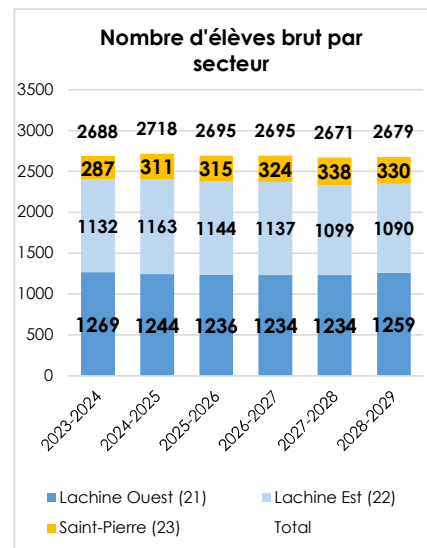
Nombre d'élèves du primaire observés (2023-2024) et attendus (2024-2025 et plus) dans ces 3 secteurs au cours des 5 prochaines années, selon le MEQ

\*Élèves qui résident dans ces secteurs

	Nombre élèves					
	2023-2024	2024-2025	2025-2026	2026-2027	2027-2028	2028-2029
Nb élèves brut						
<b>Lachine Ouest (21)</b>	1269	1244	1236	1234	1234	1259
<b>Lachine Est (22)</b>	1132	1163	1144	1137	1099	1090
<b>Saint-Pierre (23)</b>	287	311	315	324	338	330
<b>Total</b>	2688	2718	2695	2695	2671	2679
<b>Nb élèves pondéré</b>	3415	3474	3434	3424	3387	3397
<b>Nb groupes estimés secteur</b>	149	152	150	149	148	148
<b>Capacité d'accueil du secteur</b>	138	138	138	160	160	160
<b>Surplus/Besoins de locaux-classes estimés par le MEQ</b>	-11	-14	-12	11	12	12
<b>Nombre réel de groupes dans les écoles du secteur</b>	147	146	<i>Note :</i> En 2026-2027, il est prévu que les élèves de l'école Victor-Thérien retournent dans leur école laissant ainsi vacant l'édifice Lachine dont l'utilisation n'a pas encore été déterminée. Celle-ci viendra augmenter la capacité d'accueil de ce secteur de 19 locaux.  L'agrandissement de l'école des Berges-de-Lachine a été mis sur pause à la suite de l'analyse du secteur et des places disponibles dans les écoles.			
<b>Surplus/Besoins de locaux-classes observés dans les écoles du secteur</b>	-9	-8				

#### Principaux constats :

- Le Ministère prévoit d'ici 2028-2029 une baisse de 10 élèves dans le secteur Lachine Ouest, de 42 élèves dans le secteur Lachine Est et une hausse de 43 élèves dans le secteur Saint-Pierre, ce qui représente une baisse de 9 élèves dans l'ensemble des secteurs. L'équivalent en élèves pondérés est une diminution de 18 élèves.
- En termes de groupes, le Ministère s'attend à une baisse de 1 groupe d'ici 2028-2029.
- De plus, la construction d'une nouvelle école primaire dans le cadre du développement urbain prévu dans le secteur Lachine Est viendra bonifier le nombre de places. Le projet est mis sur pause pour le moment.



Source : Prévisions de la population scolaire du MEQ (avril, bilan 2 avec zones grises); Portrait des espaces de septembre 2024; et JADE, Liste des élèves jeunes au 30 septembre, lecture en date du 25 octobre 2024



## Portrait détaillé du secteur : Lachine (PRIMAIRE)

### Données CSSMB - Élèves qui fréquentent les écoles PRIMAIRE du secteur pour l'année 2023-2024 et 2024-2025

Secteur Lachine (21, 22 et 23)	2023-2024			2024-2025					
	Capacité d'accueil	Nb. RÉEL de groupes	Surplus/Besoins de locaux-classes	Capacité d'accueil	Nb. RÉEL de groupes	Surplus/Besoins de locaux-classes	Nb. de groupes maternelles 4 ans	Nb. de groupes d'accueil	Nb. de groupes HDAA
Écoles Lachine Ouest (21)	57	59	-2	57	57	0	0	2	0
Écoles Lachine Est (22)	64	71	-7	64	71	-7	1	7	2
Écoles Saint-Pierre (23)	17	17	0	17	18	-1	0	2	0
<b>Total écoles du secteur Lachine</b>	<b>138</b>	<b>147</b>	<b>-9</b>	<b>138</b>	<b>146</b>	<b>-8</b>	<b>1</b>	<b>11</b>	<b>2</b>

Informations complémentaires :

### Secteur 21-Lachine Ouest PRIMAIRE

121- Victor-Thérien		IMSE : 4	2023-2024			2024-2025					
305, 43e Avenue Lachine, Qc, H8T 2H8		Édifce Lachine 800, rue Sherbrooke Lachine Qc H8S 1H2	Capacité d'accueil	Nb. RÉEL de groupes	Surplus/Besoins de locaux-classes	Capacité d'accueil	Nb. RÉEL de groupes	Surplus/Besoins de locaux-classes	Nb. de groupes maternelles 4 ans	Nb. de groupes d'accueil	Nb. de groupes HDAA
Bâtisse : B051		B150	19	20	-1	19	19	0	0	0	0

Informations complémentaires :

2023-2026 : Travaux à effectuer. Tous les élèves sont déplacés à l'édifice Lachine.

122- Catherine-Soumillard		IMSE : 3	2023-2024			2024-2025					
250, 48e Avenue Lachine Qc H8T 2R8			Capacité d'accueil	Nb. RÉEL de groupes	Surplus/Besoins de locaux-classes	Capacité d'accueil	Nb. RÉEL de groupes	Surplus/Besoins de locaux-classes	Nb. de groupes maternelles 4 ans	Nb. de groupes d'accueil	Nb. de groupes HDAA
Bâtisse : B052			18	18	0	18	17	1	0	0	0

Informations complémentaires :

## Portrait détaillé du secteur : Lachine (PRIMAIRE)

130- des Berges-de-Lachine		2023-2024			2024-2025					
IMSE : 9		Capacité d'accueil	Nb. RÉEL de groupes	Surplus/Besoins de locaux-classes	Capacité d'accueil	Nb. RÉEL de groupes	Surplus/Besoins de locaux-classes	Nb. de groupes maternelles 4 ans	Nb. de groupes d'accueil	Nb. de groupes HDAA
50, 34e Avenue Lachine Qc H8T 1Z2										
Bâtisse : B057		20	21	-1	20	21	-1	0	2	0

Informations complémentaires :	PQI 2020-2030 : Autorisation d'agrandissement (13 locaux et 1 gymnase). 2022-2023 : Projet d'agrandissement mis sur pause.
--------------------------------	---

## Portrait détaillé du secteur : Lachine (PRIMAIRE)

### Secteur 22- Lachine Est PRIMAIRE

105- Jardin-des-Saints-Anges		IMSE : 8		2023-2024			2024-2025			
1225, rue Saint-Louis Lachine Qc H8S 2K6		Capacité d'accueil	Nb. RÉEL de groupes	Surplus/Besoins de locaux-classes	Capacité d'accueil	Nb. RÉEL de groupes	Surplus/Besoins de locaux-classes	Nb. de groupes maternelles 4 ans	Nb. de groupes d'accueil	Nb. de groupes HDAA
Bâtisse : B036		14	15	-1	14	15	-1	1	0	0

Informations complémentaires :

115- Paul-Jarry		IMSE : 10		2023-2024			2024-2025			
676, 11e Avenue Lachine Qc H8S 3G9		Capacité d'accueil	Nb. RÉEL de groupes	Surplus/Besoins de locaux-classes	Capacité d'accueil	Nb. RÉEL de groupes	Surplus/Besoins de locaux-classes	Nb. de groupes maternelles 4 ans	Nb. de groupes d'accueil	Nb. de groupes HDAA
Bâtisse : B046		17	17	0	17	18	-1	0	0	0

Informations complémentaires :

116-Philippe-Morin		IMSE : 10		2023-2024			2024-2025					
1825, rue Provost Lachine Qc H8S 1P5		Terrain appartenant à Philippe-Morin 19e Avenue et Provost Lachine, Qc		Capacité d'accueil	Nb. RÉEL de groupes	Surplus/Besoins de locaux-classes	Capacité d'accueil	Nb. RÉEL de groupes	Surplus/Besoins de locaux-classes	Nb. de groupes maternelles 4 ans	Nb. de groupes d'accueil	Nb. de groupes HDAA
Bâtisse : B047	Bâtisse : B956	8	14	-6	8	14	-6	0	0	0		

Informations complémentaires :

## Portrait détaillé du secteur : Lachine (PRIMAIRE)

120- Très-Saint-Sacrement		IMSE : 9	2023-2024			2024-2025				
Édifice de l'Avenir 704, 5e Avenue Lachine Qc H8S 2W4	Édifice du Savoir 380, rue Provost Lachine, Qc, H8S 1L7	Capacité d'accueil	Nb. RÉEL de groupes	Surplus/Besoins de locaux- classes	Capacité d'accueil	Nb. RÉEL de groupes	Surplus/Besoins de locaux- classes	Nb. de groupes maternelles 4 ans	Nb. de groupes d'accueil	Nb. de groupes HDAA
Bâtisse : B050		25	25	0	25	24	1	0	7	2

Informations complémentaires :

## Secteur 23- Saint-Pierre PRIMAIRE

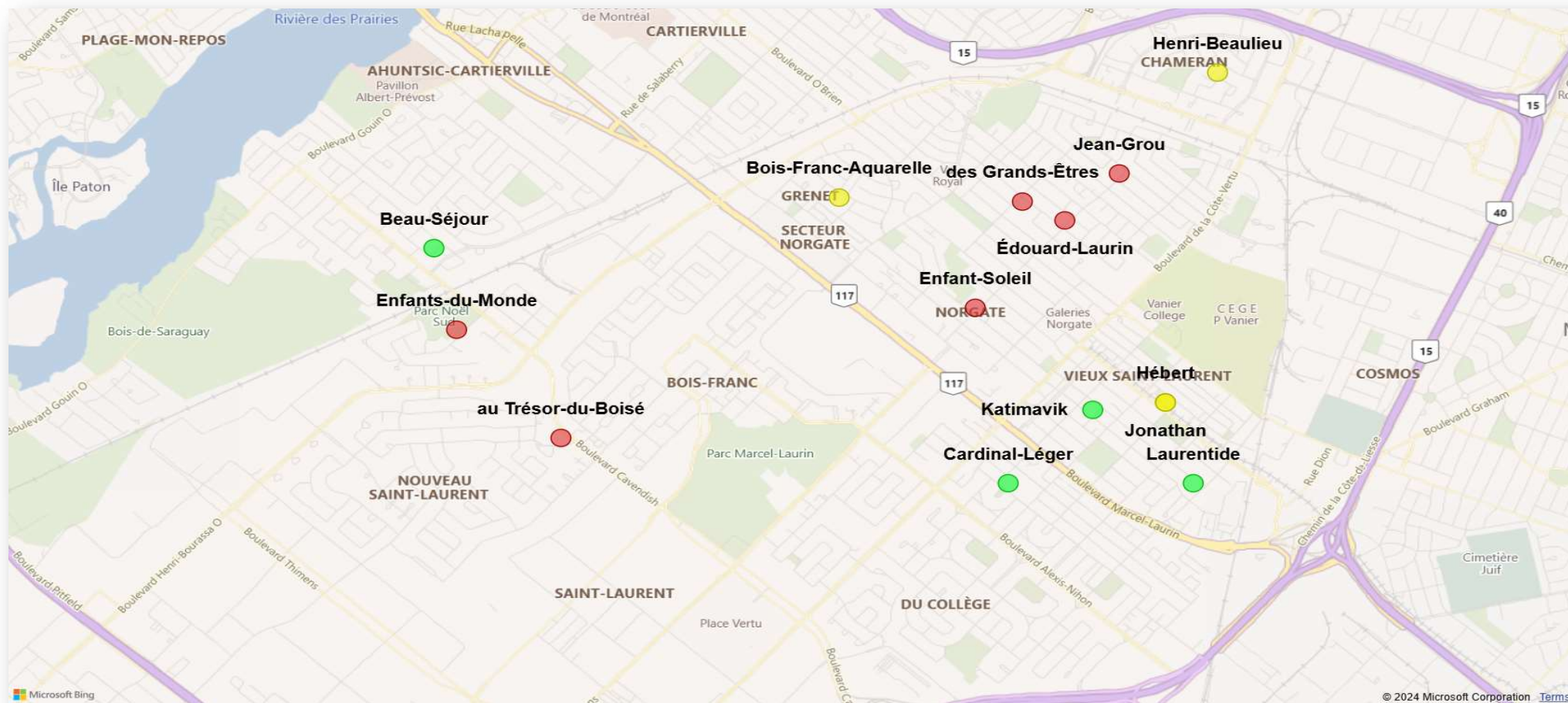
109- Martin-Bélanger		IMSE : 10	2023-2024			2024-2025				
Édifice Martin 29, avenue Ouellette Lachine Qc H8R 1L4	Édifice Bélanger 49 et 51, avenue Bélanger LaSalle Qc H8R 3K5	Capacité d'accueil	Nb. RÉEL de groupes	Surplus/Besoins de locaux- classes	Capacité d'accueil	Nb. RÉEL de groupes	Surplus/Besoins de locaux- classes	Nb. de groupes maternelles 4 ans	Nb. de groupes d'accueil	Nb. de groupes HDAA
Édifice de la Petite-Maison 41 et 41A, avenue Ouellette Lachine, Qc, H8R 1L4										
Bâtisse : B040, B094, B054		17	17	0	17	18	-1	0	2	0

Informations complémentaires :

## Portrait détaillé du secteur : Saint-Laurent (PRIMAIRE)

Ce regroupement comprend les secteurs **Saint-Laurent Ouest (18)**, **Saint-Laurent Est (19)** et la zone grise **Saraguay (G1)**.

On y retrouve 13 écoles primaires.



Source :

Capacité d'accueil : MEQ (Portrait des espaces, septembre 2024). Nombre de groupes : JADE (Élèves en fréquentation au 30 septembre 2024)

### Légende des couleurs selon le statut :

- Sous contrôle : L'école a moins de groupes que la capacité d'accueil (écart positif, espace disponible)
- Préoccupant : L'école a autant de groupes que la capacité d'accueil (écart nul)
- Critique : L'école a plus de groupes que la capacité d'accueil (écart négatif, manque d'espace)

## Portrait détaillé du secteur : Saint-Laurent (PRIMAIRE)

### Données ministérielles

Nombre d'élèves du primaire observés (2023-2024) et attendus (2024-2025 et plus) dans ces 2 secteurs au cours des 5 prochaines années, selon le MEQ

\*Élèves qui résident dans ces secteurs

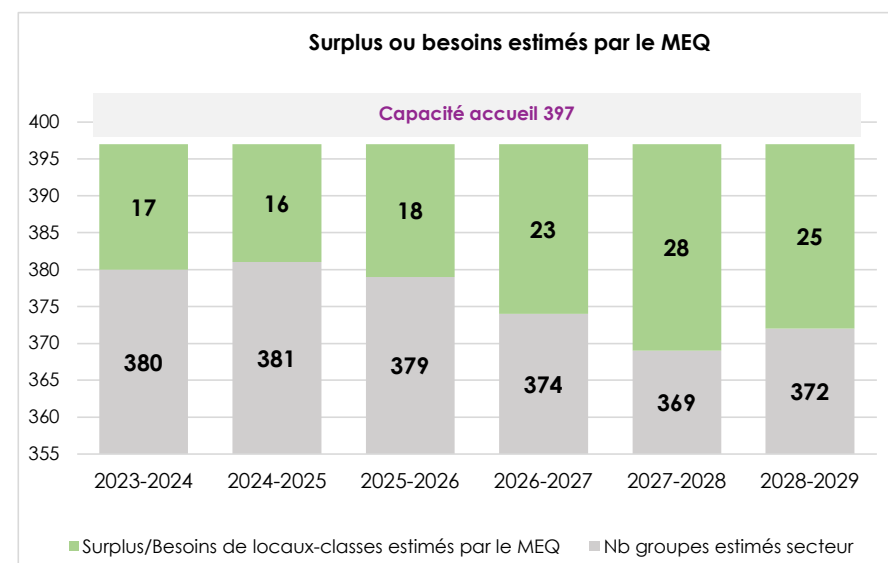
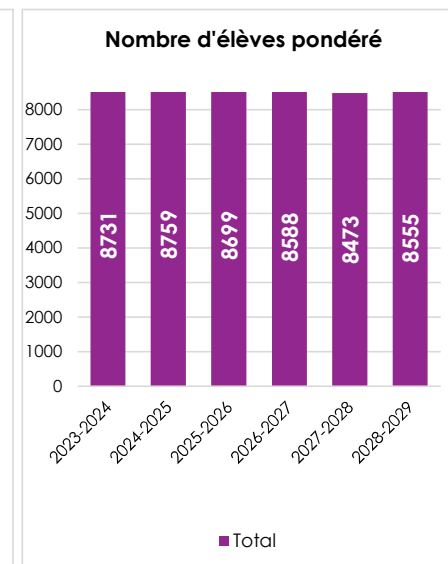
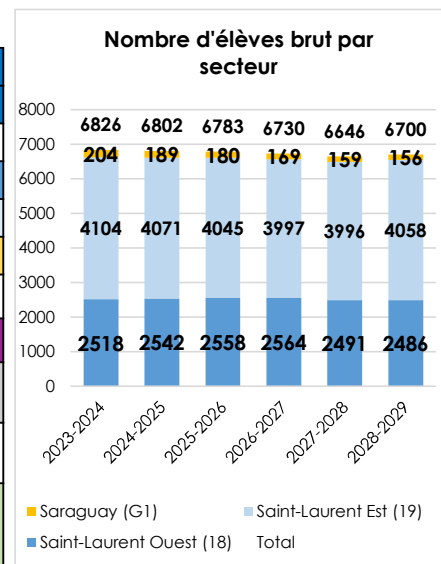
	Nombre élèves					
	2023-2024	2024-2025	2025-2026	2026-2027	2027-2028	2028-2029
<b>Nb élèves brut</b>						
<b>Saint-Laurent Ouest (18)</b>	2518	2542	2558	2564	2491	2486
<b>Saint-Laurent Est (19)</b>	4104	4071	4045	3997	3996	4058
<b>Saraguay (G1)</b>	204	189	180	169	159	156
<b>Total</b>	6826	6802	6783	6730	6646	6700
<b>Nb élèves pondéré</b>	8731	8759	8699	8588	8473	8555
<b>Nb groupes estimés secteur</b>	380	381	379	374	369	372
<b>Capacité d'accueil du secteur</b>	397	397	397	397	397	397
<b>Surplus/Besoins de locaux-classes estimés par le MEQ</b>	17	16	18	23	28	25
<b>Nombre réel de groupes dans les écoles du secteur</b>	398	403	<i>Note :</i> En 2024, le CSSMB a déposé une demande au MEQ afin de redémarrer deux projets de constructions d'écoles primaires. La nouvelle école primaire Ouest (3-3-18) est en cours. La livraison est prévue en 2028. Le projet de la nouvelle école primaire Est (3-3-18) est mis sur pause, mais une autorisation a été reçue pour entamer des démarches d'évaluation.			
<b>Surplus/Besoins de locaux-classes observés dans les écoles du secteur</b>	-1	-6				

Principaux constats :

- Le Ministère prévoit d'ici 2028-2029 une baisse de 32 élèves dans le secteur Saint-Laurent Ouest, de 46 élèves dans le secteur Saint-Laurent Est et de 48 élèves dans le secteur Saraguay, ce qui représente une baisse de 126 élèves dans l'ensemble des secteurs. L'équivalent en élèves pondérés est une diminution de 175 élèves. Il est à noter que le secteur Saraguay comporte une zone grise et qu'il n'y a pas d'école dans ce secteur.

- En termes de groupes, le Ministère s'attend à une baisse de 8 groupes d'ici 2028-2029, ce qui dégagerait un surplus de locaux au cours des prochaines années.

- Cependant, l'écart entre le nombre de groupes estimés par le MEQ et le nombre réel de groupes est important. En 2023-2024, le MEQ estimait le nombre de groupes à 380, ce qui dégagerait un surplus de 17 locaux, alors qu'en réalité les écoles du secteur comptaient réellement 398 groupes, ce qui amenait un manque d'un local. En 2024-2025, le MEQ prévoyait 381 groupes, alors qu'en réalité le secteur en compte 403, ce qui se traduit par un manque de 6 locaux.



## Portrait détaillé du secteur : Saint-Laurent (PRIMAIRE)

### Données CSSMB - Élèves qui fréquentent les écoles PRIMAIRE du secteur pour l'année 2023-2024 et 2024-2025

Secteur Saint-Laurent (18, 19, G1)	2023-2024			2024-2025					
	Capacité d'accueil	Nb. RÉEL de groupes	Surplus/Besoins de locaux-classes	Capacité d'accueil	Nb. RÉEL de groupes	Surplus/Besoins de locaux-classes	Nb. de groupes maternelles 4 ans	Nb. de groupes d'accueil	Nb. de groupes HDAA
Écoles Saint-Laurent Ouest (18)	131	133	-2	131	135	-4	3	15	10
Écoles Saint-Laurent Est (19)	266	265	1	266	268	-2	11	31	44
<b>Total écoles du secteur Saint-Laurent</b>	<b>397</b>	<b>398</b>	<b>-1</b>	<b>397</b>	<b>403</b>	<b>-6</b>	<b>14</b>	<b>46</b>	<b>54</b>

Informations complémentaires :

## Secteur 18-Saint-Laurent Ouest PRIMAIRE

006- Cardinal-Léger	IMSE : 8	2023-2024			2024-2025					
2000, rue Decelles Saint-Laurent Qc H4M 1B3		Capacité d'accueil	Nb. RÉEL de groupes	Surplus/Besoins de locaux-classes	Capacité d'accueil	Nb. RÉEL de groupes	Surplus/Besoins de locaux-classes	Nb. de groupes maternelles 4 ans	Nb. de groupes d'accueil	Nb. de groupes HDAA
Bâtisse : B006		45	42	3	45	44	1	3	6	3

Informations complémentaires :

015-Beau-Séjour	IMSE : 7	2023-2024			2024-2025					
Édifice Sud 2681, rue Baker Saint-Laurent Qc H4K 1K7	Édifice Nord 3600, rue Beauséjour Saint-Laurent Qc H4K 1W7	Capacité d'accueil	Nb. RÉEL de groupes	Surplus/Besoins de locaux-classes	Capacité d'accueil	Nb. RÉEL de groupes	Surplus/Besoins de locaux-classes	Nb. de groupes maternelles 4 ans	Nb. de groupes d'accueil	Nb. de groupes HDAA
Bâtisse : B004	B015	27	27	0	27	26	1	0	0	6

Informations complémentaires :

## Portrait détaillé du secteur : Saint-Laurent (PRIMAIRE)

<b>022-Enfants-du-Monde</b>	<b>IMSE : 3</b>	<b>2023-2024</b>			<b>2024-2025</b>					
2915, rue Marcel Saint-Laurent Qc H4R 1B2		<b>Capacité d'accueil</b>	Nb. RÉEL de groupes	Surplus/Besoins de locaux-classes	<b>Capacité d'accueil</b>	Nb. RÉEL de groupes	Surplus/Besoins de locaux-classes	Nb. de groupes maternelles 4 ans	Nb. de groupes d'accueil	Nb. de groupes HDAA
<i>Bâtisse : B104</i>		<b>28</b>	28	0	<b>28</b>	29	-1	0	9	1

Informations complémentaires :

<b>026-Au Trésor-du-Boisé</b>	<b>IMSE : 2</b>	<b>2023-2024</b>			<b>2024-2025</b>					
3925, rue Claude-Henri-Grignon Saint-Laurent (Québec) H4R 3K2		<b>Capacité d'accueil</b>	Nb. RÉEL de groupes	Surplus/Besoins de locaux-classes	<b>Capacité d'accueil</b>	Nb. RÉEL de groupes	Surplus/Besoins de locaux-classes	Nb. de groupes maternelles 4 ans	Nb. de groupes d'accueil	Nb. de groupes HDAA
<i>Bâtisse : B133</i>		<b>31</b>	36	-5	<b>31</b>	36	-5	0	0	0

Informations complémentaires :



## Portrait détaillé du secteur : Saint-Laurent (PRIMAIRE)

### Secteur 19-Saint-Laurent Est PRIMAIRE

005-Bois-Franc-Aquarelle		IMSE : 10	2023-2024			2024-2025					
Édifice Aquarelle 2080, rue de Londres Saint-Laurent Qc H4L 3A6	Édifice Bois-Franc 2085, rue de Londres Saint-Laurent Qc H4L 3A5		Capacité d'accueil	Nb. RÉEL de groupes	Surplus/Besoins de locaux- classes	Capacité d'accueil	Nb. RÉEL de groupes	Surplus/Besoins de locaux- classes	Nb. de groupes maternelles 4 ans	Nb. de groupes d'accueil	Nb. de groupes HDAA
Bâtisse : B003	B005		33	33	0	33	33	0	2	4	0

Informations complémentaires :

007-Édouard-Laurin		IMSE : 8	2023-2024			2024-2025					
1085, rue Tassé Saint-Laurent Qc H4L 1P7			Capacité d'accueil	Nb. RÉEL de groupes	Surplus/Besoins de locaux- classes	Capacité d'accueil	Nb. RÉEL de groupes	Surplus/Besoins de locaux- classes	Nb. de groupes maternelles 4 ans	Nb. de groupes d'accueil	Nb. de groupes HDAA
Bâtisse : B007			22	21	1	22	23	-1	0	0	9

Informations complémentaires :

008-Enfant-Soleil		IMSE : 10	2023-2024			2024-2025					
1615, rue Tassé Saint-Laurent Qc H4L 1R1			Capacité d'accueil	Nb. RÉEL de groupes	Surplus/Besoins de locaux- classes	Capacité d'accueil	Nb. RÉEL de groupes	Surplus/Besoins de locaux- classes	Nb. de groupes maternelles 4 ans	Nb. de groupes d'accueil	Nb. de groupes HDAA
Bâtisse : B008			36	37	-1	36	38	-2	7	3	3

Informations complémentaires :

## Portrait détaillé du secteur : Saint-Laurent (PRIMAIRE)

010-Hébert		IMSE : 6		2023-2024			2024-2025			
705, boulevard Décarie Saint-Laurent Qc H4L 3L3		Capacité d'accueil	Nb. RÉEL de groupes	Surplus/Besoins de locaux- classes	Capacité d'accueil	Nb. RÉEL de groupes	Surplus/Besoins de locaux- classes	Nb. de groupes maternelles 4 ans	Nb. de groupes d'accueil	Nb. de groupes HDAA
<i>Bâtisse : B010</i>		4	4	0	4	4	0	0	0	4

Informations complémentaires :	École destinée aux élèves ayant des besoins particuliers.
--------------------------------	---

012-Jonathan		IMSE : 7		2023-2024			2024-2025			
705, boulevard Décarie Saint-Laurent Qc H4L 3L3		Capacité d'accueil	Nb. RÉEL de groupes	Surplus/Besoins de locaux- classes	Capacité d'accueil	Nb. RÉEL de groupes	Surplus/Besoins de locaux- classes	Nb. de groupes maternelles 4 ans	Nb. de groupes d'accueil	Nb. de groupes HDAA
<i>Bâtisse : B010</i>		6	6	0	6	6	0	0	0	0

Informations complémentaires :	École avec projet particulier de programme alternatif sans territoire d'appartenance qui remplit sa capacité au maximum.
--------------------------------	--

011-Henri-Beaulieu		IMSE : 10		2023-2024			2024-2025			
235, rue Bleignier Saint-Laurent Qc H4N 1B1		Capacité d'accueil	Nb. RÉEL de groupes	Surplus/Besoins de locaux- classes	Capacité d'accueil	Nb. RÉEL de groupes	Surplus/Besoins de locaux- classes	Nb. de groupes maternelles 4 ans	Nb. de groupes d'accueil	Nb. de groupes HDAA
<i>Bâtisse : B011</i>		30	26	4	30	30	0	0	5	0

Informations complémentaires :	
--------------------------------	--

## Portrait détaillé du secteur : Saint-Laurent (PRIMAIRE)

014-Laurentide		IMSE : 10		2023-2024			2024-2025			
465, rue Cardinal Saint-Laurent Qc H4L 3C5		Capacité d'accueil	Nb. RÉEL de groupes	Surplus/Besoins de locaux- classes	Capacité d'accueil	Nb. RÉEL de groupes	Surplus/Besoins de locaux- classes	Nb. de groupes maternelles 4 ans	Nb. de groupes d'accueil	Nb. de groupes HDAA
Bâtisse : B014		36	33	3	36	31	5	2	4	6

Informations complémentaires :

020-Jean-Grou		IMSE : 8		2023-2024			2024-2025			
805, rue Tassé Saint-Laurent Qc H4L 1N8		Capacité d'accueil	Nb. RÉEL de groupes	Surplus/Besoins de locaux- classes	Capacité d'accueil	Nb. RÉEL de groupes	Surplus/Besoins de locaux- classes	Nb. de groupes maternelles 4 ans	Nb. de groupes d'accueil	Nb. de groupes HDAA
Bâtisse : B099		30	35	-5	30	34	-4	0	4	9

Informations complémentaires :

2018-2019: Ajout de 4 classes modulaires.

021-Katimavik		IMSE : 8		2023-2024			2024-2025			
1700, rue Decelles Saint-Laurent Qc H4L 0B9		Capacité d'accueil	Nb. RÉEL de groupes	Surplus/Besoins de locaux- classes	Capacité d'accueil	Nb. RÉEL de groupes	Surplus/Besoins de locaux- classes	Nb. de groupes maternelles 4 ans	Nb. de groupes d'accueil	Nb. de groupes HDAA
Bâtisse : B024		40	37	3	40	36	4	0	6	7

Informations complémentaires :

## Portrait détaillé du secteur : Saint-Laurent (PRIMAIRE)

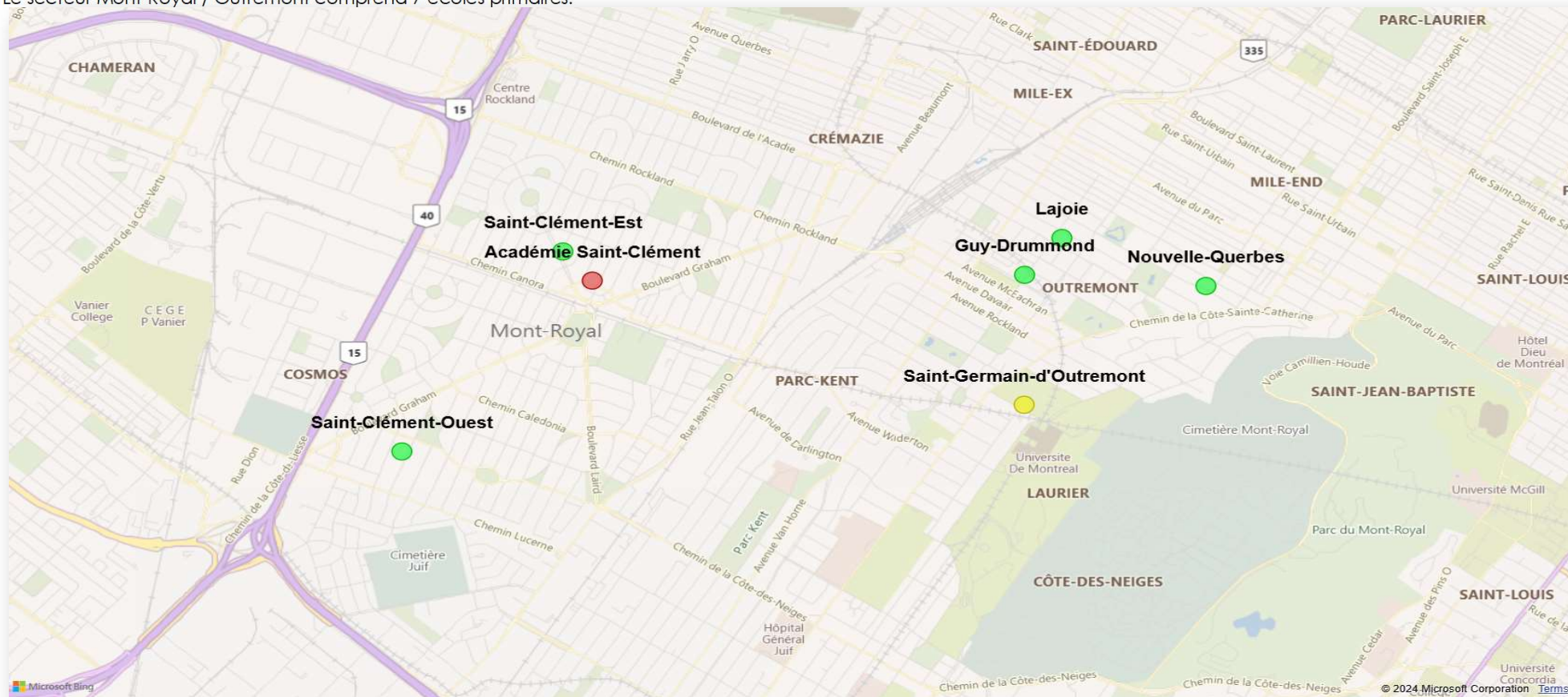
024-des Grands-Êtres	IMSE : 9	2023-2024			2024-2025					
1150, rue Deguire Saint-Laurent Qc H4L 1M2		Capacité d'accueil	Nb. RÉEL de groupes	Surplus/Besoins de locaux- classes	Capacité d'accueil	Nb. RÉEL de groupes	Surplus/Besoins de locaux- classes	Nb. de groupes maternelles 4 ans	Nb. de groupes d'accueil	Nb. de groupes HDAA
Bâtisse : B138		29	33	-4	29	33	-4	0	5	6

Informations complémentaires :	2018-2019 : Ajout de 4 classes modulaires.
--------------------------------	--

## Portrait détaillé du secteur : Mont-Royal / Outremont (PRIMAIRE)

Ce grand secteur regroupe les secteurs **Mont-Royal (16)**, **Outremont (17)** et la **zone grise Outremont (G3)**.

Le secteur Mont-Royal / Outremont comprend 7 écoles primaires.



Source :

Capacité d'accueil : MEQ (Portrait des espaces, septembre 2024). Nombre de groupes : JADE (Élèves en fréquentation au 30 septembre 2024)

### Légende des couleurs selon le statut :

- Sous contrôle : L'école a moins de groupes que la capacité d'accueil (écart positif, espace disponible)
- Préoccupant : L'école a autant de groupes que la capacité d'accueil (écart nul)
- Critique : L'école a plus de groupes que la capacité d'accueil (écart négatif, manque d'espace)

## Portrait détaillé du secteur : Mont-Royal / Outremont (PRIMAIRE)

### Données ministérielles

Nombre d'élèves du primaire observés (2023-2024) et attendus (2024-2025 et plus) dans ces 2 secteurs au cours des 5 prochaines années, selon le MEQ

\*Élèves qui résident dans ces secteurs

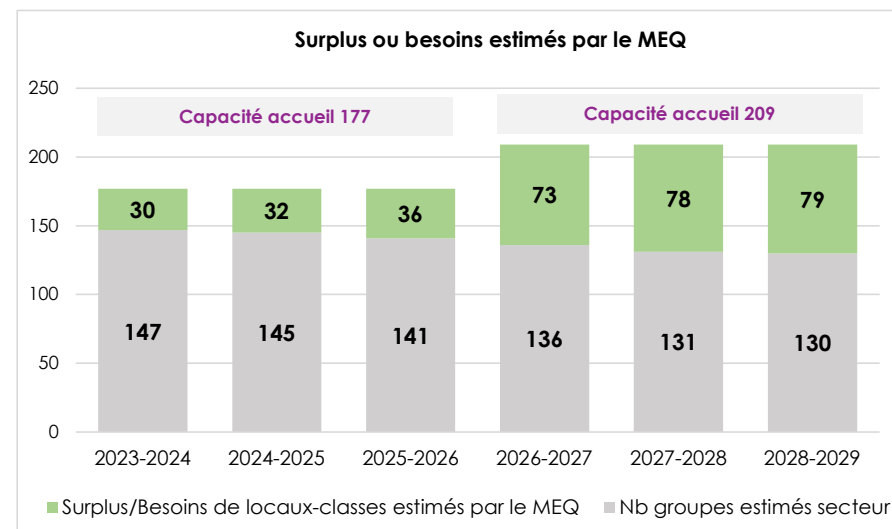
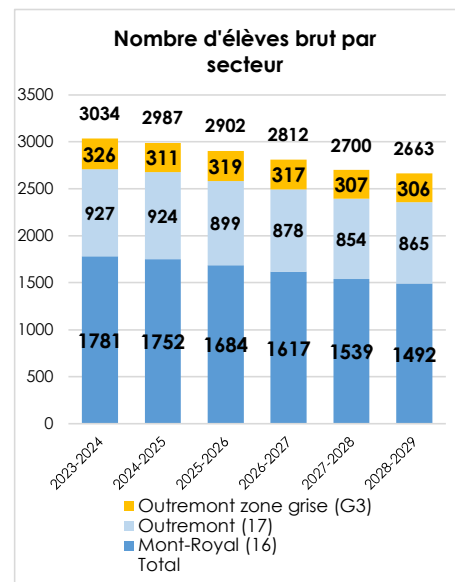
	Nombre élèves					
	2023-2024	2024-2025	2025-2026	2026-2027	2027-2028	2028-2029
<b>Nb élèves brut</b>						
<b>Mont-Royal (16)</b>	1781	1752	1684	1617	1539	1492
<b>Outremont (17)</b>	927	924	899	878	854	865
<b>Outremont zone grise (G3)</b>	326	311	319	317	307	306
<b>Total</b>	3034	2987	2902	2812	2700	2663
<b>Nb élèves pondéré</b>	3360	3324	3234	3126	3003	2978
<b>Nb groupes estimés secteur</b>	147	145	141	136	131	130
<b>Capacité d'accueil du secteur</b>	177	177	177	209	209	209
<b>Surplus/Besoins de locaux-classes estimés par le MEQ</b>	30	32	36	73	78	79
<b>Nombre réel de groupes dans les écoles du secteur</b>	155	154	Note : En 2026, 32 locaux viendront s'ajouter à la suite de la construction de la Nouvelle école primaire Outremont.			
<b>Surplus/Besoins de locaux-classes observés dans les écoles du secteur</b>	22	23				

Principaux constats :

- Le Ministère prévoit d'ici 2028-2029 une baisse de 289 élèves dans le secteur Mont-Royal, de 62 élèves dans le secteur Outremont et de 20 élèves dans le secteur Outremont zone grise, ce qui représente une baisse de 371 élèves dans l'ensemble des secteurs. L'équivalent en élèves pondérés est une diminution de 382 élèves.

- En termes de groupes, le Ministère s'attend à une baisse de 17 groupes d'ici 2028-2029, ce qui dégagerait un surplus de locaux important au cours des prochaines années.

- Cependant, il y a un écart entre le nombre de groupes estimés par le MEQ et le nombre de groupes réels. En 2023-2024, le MEQ estimait le nombre de groupes à 147, ce qui dégagerait un surplus de 30 locaux, alors qu'en réalité les écoles du secteur comptaient réellement 155 groupes, ce qui amenait un surplus de 22 locaux. En 2024-2025, le MEQ prévoyait 145 groupes, alors qu'en réalité le secteur en compte 154, ce qui se traduit par un surplus de 23 locaux.



## Portrait détaillé du secteur : Mont-Royal / Outremont (PRIMAIRE)

### Données CSSMB - Élèves qui fréquentent les écoles PRIMAIRE du secteur pour l'année 2023-2024 et 2024-2025

Secteur Mont-Royal / Outremont (16, 17, G3)	2023-2024			2024-2025					
	Capacité d'accueil	Nb. RÉEL de groupes	Surplus/Besoins de locaux-classes	Capacité d'accueil	Nb. RÉEL de groupes	Surplus/Besoins de locaux-classes	Nb. de groupes maternelles 4 ans	Nb. de groupes d'accueil	Nb. de groupes HDAA
Écoles Mont-Royal (16)	76	78	-2	76	78	-2	0	9	0
Écoles Outremont (17)	101	77	24	101	76	25	1	2	5
<b>Total écoles du secteur Mont-Royal/Outremont</b>	<b>177</b>	<b>155</b>	<b>22</b>	<b>177</b>	<b>154</b>	<b>23</b>	<b>1</b>	<b>11</b>	<b>5</b>

Informations complémentaires :

Aucune école n'est située dans la zone grise Outremont G3.

## Secteur 16 - Mont-Royal PRIMAIRE

001-Académie Saint-Clément	IMSE : 2	2023-2024			2024-2025					
1345, chemin Régent Mont-Royal Qc H3P 2K8		Capacité d'accueil	Nb. RÉEL de groupes	Surplus/Besoins de locaux-classes	Capacité d'accueil	Nb. RÉEL de groupes	Surplus/Besoins de locaux-classes	Nb. de groupes maternelles 4 ans	Nb. de groupes d'accueil	Nb. de groupes HDAA
Bâtisse : B001		19	24	-5	19	25	-6	0	2	0

Informations complémentaires :

2020-2021 : Ajout de 6 classes modulaires.

002-Saint-Clément-Ouest	IMSE : 2	2023-2024			2024-2025					
555, avenue Mitchell Mont-Royal Qc H3R 1L5		Capacité d'accueil	Nb. RÉEL de groupes	Surplus/Besoins de locaux-classes	Capacité d'accueil	Nb. RÉEL de groupes	Surplus/Besoins de locaux-classes	Nb. de groupes maternelles 4 ans	Nb. de groupes d'accueil	Nb. de groupes HDAA
Bâtisse : B002		28	27	1	28	27	1	0	4	0

Informations complémentaires :

## Portrait détaillé du secteur : Mont-Royal / Outremont (PRIMAIRE)

017-Saint-Clément-Est	IMSE : 2	2023-2024			2024-2025					
1560, boulevard Laird Mont-Royal Qc H3P 2T5		Capacité d'accueil	Nb. RÉEL de groupes	Surplus/Besoins de locaux- classes	Capacité d'accueil	Nb. RÉEL de groupes	Surplus/Besoins de locaux- classes	Nb. de groupes maternelles 4 ans	Nb. de groupes d'accueil	Nb. de groupes HDAA
Bâtisse : B017		29	27	2	29	26	3	0	3	0

Informations complémentaires :



## Portrait détaillé du secteur : Mont-Royal / Outremont (PRIMAIRE)

### Secteur 17- Outremont PRIMAIRE

013-Lajoie	IMSE : 4	2023-2024			2024-2025					
1276, avenue Lajoie Outremont Qc H2V 1P3		Capacité d'accueil	Nb. RÉEL de groupes	Surplus/Besoins de locaux-classes	Capacité d'accueil	Nb. RÉEL de groupes	Surplus/Besoins de locaux-classes	Nb. de groupes maternelles 4 ans	Nb. de groupes d'accueil	Nb. de groupes HDAA
Bâtisse : B013		37	25	12	37	24	13	1	2	5

Informations complémentaires :

2024-2025 : Augmentation de la capacité d'accueil suite aux travaux d'agrandissement terminés en 2023-2024.

018-Saint-Germain-d'Outremont	IMSE : 2	2023-2024			2024-2025					
46, avenue Vincent-d'Indy Outremont Qc H2V 2S9		Capacité d'accueil	Nb. RÉEL de groupes	Surplus/Besoins de locaux-classes	Capacité d'accueil	Nb. RÉEL de groupes	Surplus/Besoins de locaux-classes	Nb. de groupes maternelles 4 ans	Nb. de groupes d'accueil	Nb. de groupes HDAA
Bâtisse : B018		16	16	0	16	16	0	0	0	0

Informations complémentaires :

009-Guy-Drummond	IMSE : 3	2023-2024			2024-2025					
1475, avenue Lajoie Outremont Qc H2V 1P9		Capacité d'accueil	Nb. RÉEL de groupes	Surplus/Besoins de locaux-classes	Capacité d'accueil	Nb. RÉEL de groupes	Surplus/Besoins de locaux-classes	Nb. de groupes maternelles 4 ans	Nb. de groupes d'accueil	Nb. de groupes HDAA
Bâtisse : B009		26	23	3	26	23	3	0	0	0

Informations complémentaires :

École avec projet particulier de programme international sans territoire d'appartenance qui remplit sa capacité au maximum.

## Portrait détaillé du secteur : Mont-Royal / Outremont (PRIMAIRE)

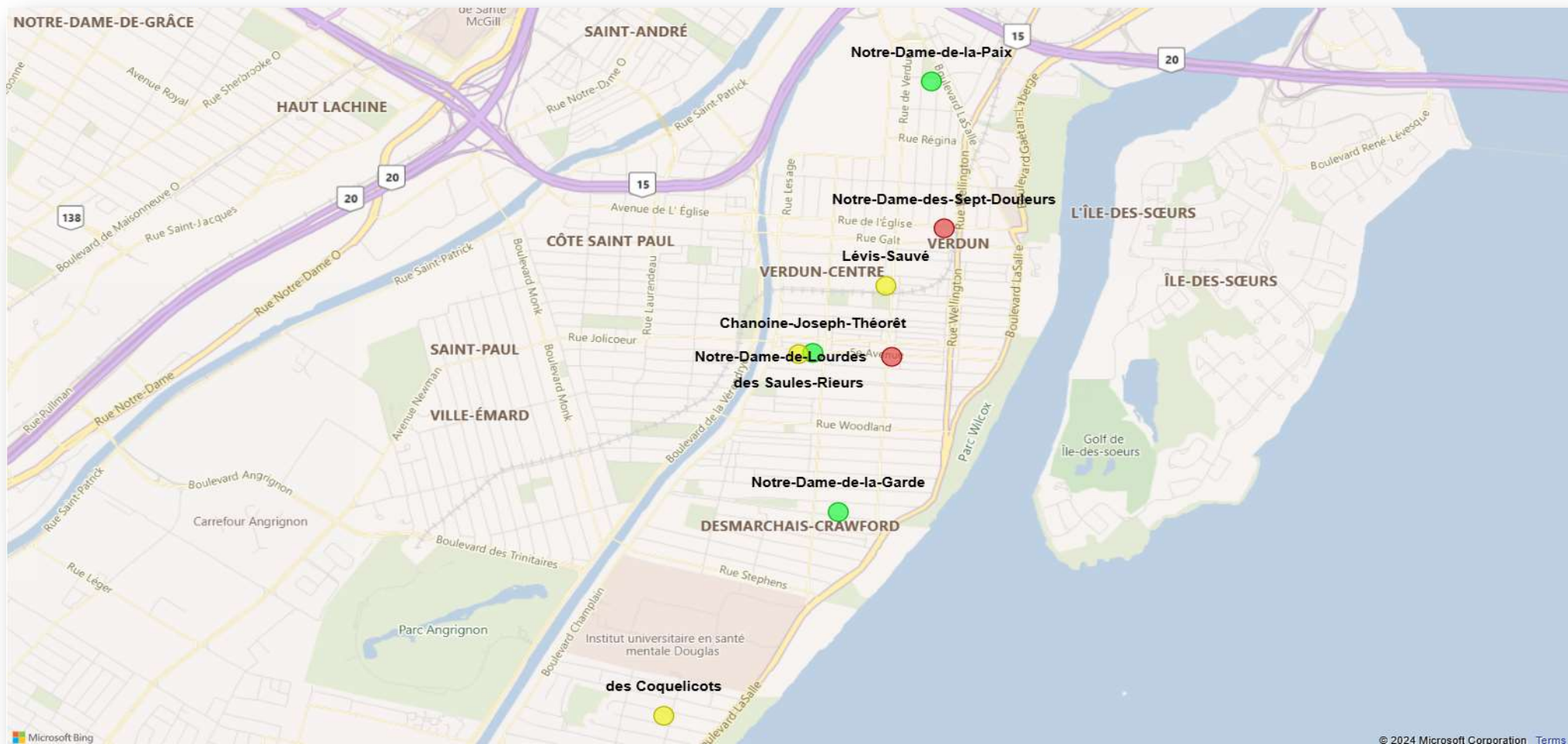
016-Nouvelle-Quebec	IMSE : 3	2023-2024			2024-2025					
215, avenue Bloomfield Outremont Qc H2V 3R6		Capacité d'accueil	Nb. RÉEL de groupes	Surplus/Besoins de locaux- classes	Capacité d'accueil	Nb. RÉEL de groupes	Surplus/Besoins de locaux- classes	Nb. de groupes maternelles 4 ans	Nb. de groupes d'accueil	Nb. de groupes HDAA
Bâtisse : B016		22	13	9	22	13	9	0	0	0

Informations complémentaires :	École sans territoire d'appartenance avec programme alternatif qui remplit sa capacité au maximum.
--------------------------------	--

## Portrait détaillé du secteur : Verdun (PRIMAIRE)

Ce grand secteur regroupe les secteurs **Verdun Est (25)** et **Verdun Ouest (26)**.

Le secteur Verdun comprend 8 écoles primaires.



**Source :**

Capacité d'accueil : MEQ (Portrait des espaces, septembre 2024). Nombre de groupes : JADE (Élèves en fréquentation au 30 septembre 2024)

**Légende des couleurs selon le statut :**

- Sous contrôle : L'école a moins de groupes que la capacité d'accueil (écart positif, espace disponible)
- Préoccupant : L'école a autant de groupes que la capacité d'accueil (écart nul)
- Critique : L'école a plus de groupes que la capacité d'accueil (écart négatif, manque d'espace)

## Portrait détaillé du secteur : Verdun (PRIMAIRE)

### Données ministérielles

Nombre d'élèves du primaire observés (2023-2024) et attendus (2024-2025 et plus) dans ces 2 secteurs au cours des 5 prochaines années, selon le MEQ

\*Élèves qui résident dans ces secteurs

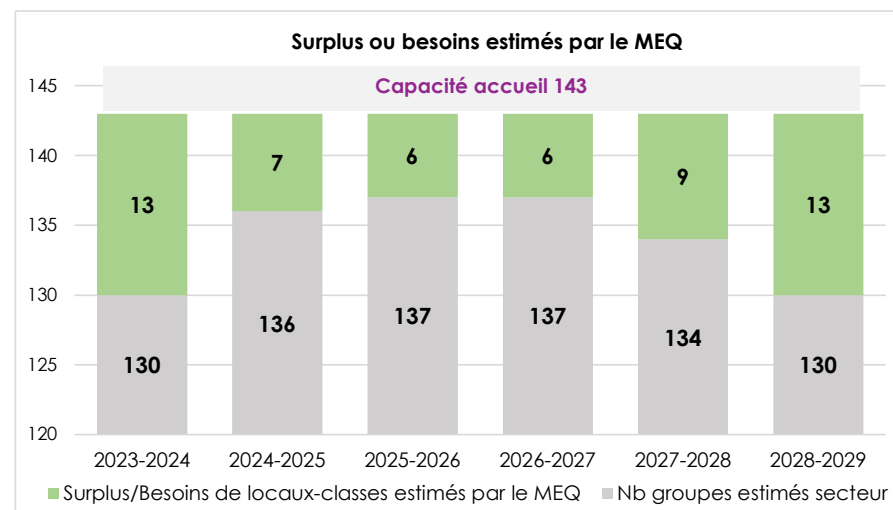
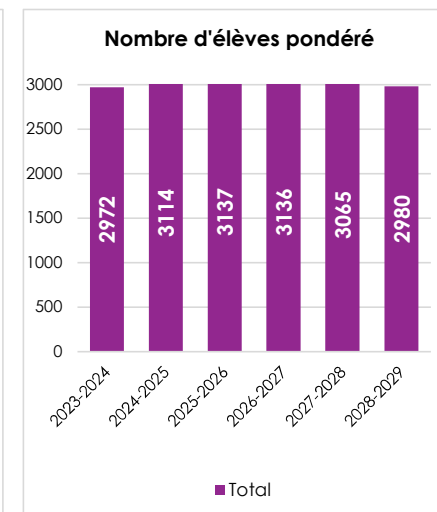
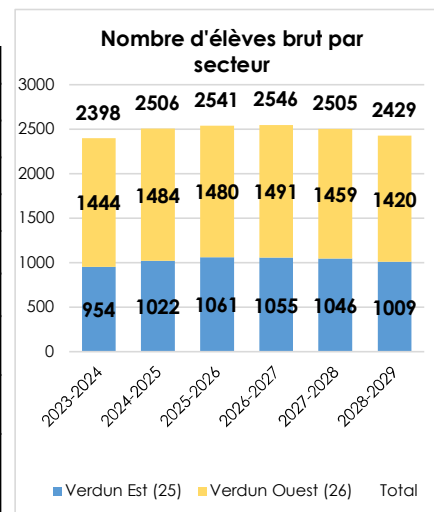
	Nombre élèves					
	2023-2024	2024-2025	2025-2026	2026-2027	2027-2028	2028-2029
<b>Nb élèves brut</b>						
<b>Verdun Est (25)</b>	954	1022	1061	1055	1046	1009
<b>Verdun Ouest (26)</b>	1444	1484	1480	1491	1459	1420
<b>Total</b>	2398	2506	2541	2546	2505	2429
<b>Nb élèves pondéré</b>	2972	3114	3137	3136	3065	2980
<b>Nb groupes estimés secteur</b>	130	136	137	137	134	130
<b>Capacité d'accueil du secteur</b>	143	143	143	143	143	143
<b>Surplus/Besoins de locaux-classes estimés par le MEQ</b>	13	7	6	6	9	13
<b>Nombre réel de groupes dans les écoles du secteur</b>	144	145				
<b>Surplus/Besoins de locaux-classes observés dans les écoles du secteur</b>	-1	-2				

Principaux constats :

- Le Ministère prévoit d'ici 2028-2029 une hausse de 55 élèves dans le secteur Verdun Est et une baisse de 24 élèves dans le secteur Verdun Ouest, ce qui représente une hausse de 31 élèves dans l'ensemble des secteurs. L'équivalent en élèves pondérés est une augmentation de 8 élèves.

- En termes de groupes, le Ministère prévoit une diminution progressive du nombre de groupes, passant de 130 groupes en 2023 à 130 groupes en 2028, avec des réductions intermédiaires : 136 groupes en 2024, 137 groupes en 2025 et 2026, puis 134 groupes en 2027.

- Cependant, l'écart entre le nombre de groupes estimés par le MEQ et le nombre de groupes réels est important. En 2023-2024, le MEQ estimait le nombre de groupes à 130, ce qui dégagait un surplus de 13 locaux, alors qu'en réalité les écoles du secteur comptaient réellement 144 groupes, ce qui amenait le manque d'un (1) local. En 2024-2025, le MEQ prévoyait 136 groupes, alors qu'en réalité le secteur en compte 145, ce qui se traduit par un manque de deux locaux.



Source : Prévisions de la population scolaire du MEQ (avril, bilan 2 avec zones grises); Portrait des espaces de septembre 2024; et JADE, Liste des élèves jeunes au 30 septembre, lecture en date du 25 octobre 2024

## Portrait détaillé du secteur : Verdun (PRIMAIRE)

### Données CSSMB - Élèves qui fréquentent les écoles PRIMAIRE du secteur pour l'année 2023-2024 et 2024-2025

Secteur Verdun (25, 26)	2023-2024			2024-2025					
	Capacité d'accueil	Nb. RÉEL de groupes	Surplus/Besoins de locaux-classes	Capacité d'accueil	Nb. RÉEL de groupes	Surplus/Besoins de locaux-classes	Nb. de groupes maternelles 4 ans	Nb. de groupes d'accueil	Nb. de groupes HDAA
Écoles Verdun Est (25)	60	62	-2	60	61	-1	4	4	7
Écoles Verdun Ouest (26)	83	82	1	83	84	-1	2	2	5
<b>Total écoles du secteur Verdun</b>	<b>143</b>	<b>144</b>	<b>-1</b>	<b>143</b>	<b>145</b>	<b>-2</b>	<b>6</b>	<b>6</b>	<b>12</b>

Informations complémentaires :

### Secteur 25-Verdun Est PRIMAIRE

108-Lévis-Sauvé	IMSE : 8	2023-2024			2024-2025					
655, avenue Willibrord Verdun Qc H4G 2T8		Capacité d'accueil	Nb. RÉEL de groupes	Surplus/Besoins de locaux-classes	Capacité d'accueil	Nb. RÉEL de groupes	Surplus/Besoins de locaux-classes	Nb. de groupes maternelles 4 ans	Nb. de groupes d'accueil	Nb. de groupes HDAA
Bâtisse : B039		24	24	0	24	24	0	2	0	5

Informations complémentaires :

111-Notre-Dame-de-la-Paix	IMSE : 9	2023-2024			2024-2025					
454, rue Caisse Verdun Qc H4G 2C8		Capacité d'accueil	Nb. RÉEL de groupes	Surplus/Besoins de locaux-classes	Capacité d'accueil	Nb. RÉEL de groupes	Surplus/Besoins de locaux-classes	Nb. de groupes maternelles 4 ans	Nb. de groupes d'accueil	Nb. de groupes HDAA
Bâtisse : B042		19	19	0	19	18	1	1	4	0

Informations complémentaires :

## Portrait détaillé du secteur : Verdun (PRIMAIRE)

114-Notre-Dame-des-Sept-Douleurs	IMSE : 9	2023-2024			2024-2025					
320, rue de l'Église Verdun Qc H4G 2M4		Capacité d'accueil	Nb. RÉEL de groupes	Surplus/Besoins de locaux- classes	Capacité d'accueil	Nb. RÉEL de groupes	Surplus/Besoins de locaux- classes	Nb. de groupes maternelles 4 ans	Nb. de groupes d'accueil	Nb. de groupes HDAA
Bâtisse : B045		17	19	-2	17	19	-2	1	0	2

Informations complémentaires :	
--------------------------------	--

## Portrait détaillé du secteur : Verdun (PRIMAIRE)

### Secteur 26-Verdun Ouest PRIMAIRE

<b>100-Chanoine-Joseph-Théorêt</b>	<b>IMSE : 8</b>	<b>2023-2024</b>			<b>2024-2025</b>					
990, 5e Avenue Verdun Qc H4G 2Z6		<b>Capacité d'accueil</b>	Nb. RÉEL de groupes	Surplus/Besoins de locaux- classes	<b>Capacité d'accueil</b>	Nb. RÉEL de groupes	Surplus/Besoins de locaux- classes	Nb. de groupes maternelles 4 ans	Nb. de groupes d'accueil	Nb. de groupes HDAA
Bâtisse : B031		19	17	2	19	18	1	0	2	1

Informations complémentaires :

<b>110-Notre-Dame-de-la-Garde</b>	<b>IMSE : 6</b>	<b>2023-2024</b>			<b>2024-2025</b>					
755, rue Brault Verdun Qc H4H 2B3		<b>Capacité d'accueil</b>	Nb. RÉEL de groupes	Surplus/Besoins de locaux- classes	<b>Capacité d'accueil</b>	Nb. RÉEL de groupes	Surplus/Besoins de locaux- classes	Nb. de groupes maternelles 4 ans	Nb. de groupes d'accueil	Nb. de groupes HDAA
Bâtisse : B041		19	18	1	19	18	1	0	0	0

Informations complémentaires :

<b>112-Notre-Dame-de-Lourdes</b>	<b>IMSE : 9</b>	<b>2023-2024</b>			<b>2024-2025</b>					
504, 5e Avenue Verdun Qc H4G 2Z1		<b>Capacité d'accueil</b>	Nb. RÉEL de groupes	Surplus/Besoins de locaux- classes	<b>Capacité d'accueil</b>	Nb. RÉEL de groupes	Surplus/Besoins de locaux- classes	Nb. de groupes maternelles 4 ans	Nb. de groupes d'accueil	Nb. de groupes HDAA
Bâtisse : B043		18	20	-2	18	21	-3	1	0	4

Informations complémentaires :

## Portrait détaillé du secteur : Verdun (PRIMAIRE)

<b>124-des Coquelicots</b>	<b>IMSE : 3</b>	<b>2023-2024</b>			<b>2024-2025</b>					
7301, rue Churchill Verdun Qc H4H 2L1		<b>Capacité d'accueil</b>	Nb. RÉEL de groupes	Surplus/Besoins de locaux- classes	<b>Capacité d'accueil</b>	Nb. RÉEL de groupes	Surplus/Besoins de locaux- classes	Nb. de groupes maternelles 4 ans	Nb. de groupes d'accueil	Nb. de groupes HDAA
<i>Bâtisse : B141</i>		<b>14</b>	14	0	<b>14</b>	14	0	1	0	0

Informations complémentaires :	
--------------------------------	--

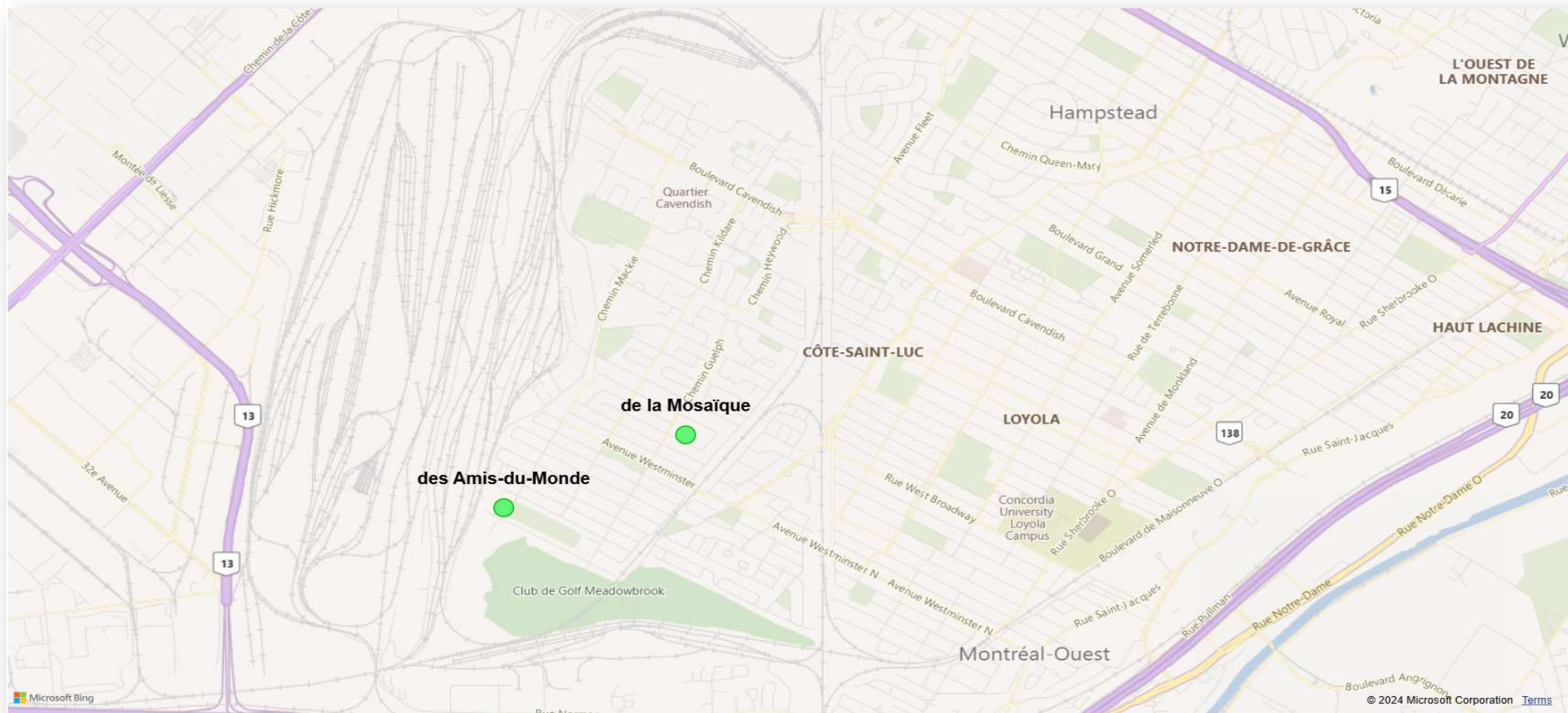
<b>127-des Saules-Rieurs</b>	<b>IMSE : 8</b>	<b>2023-2024</b>			<b>2024-2025</b>					
1050, 5e Avenue Verdun Qc H4G 2Z6		<b>Capacité d'accueil</b>	Nb. RÉEL de groupes	Surplus/Besoins de locaux- classes	<b>Capacité d'accueil</b>	Nb. RÉEL de groupes	Surplus/Besoins de locaux- classes	Nb. de groupes maternelles 4 ans	Nb. de groupes d'accueil	Nb. de groupes HDAA
<i>Bâtisse : B092</i>		<b>13</b>	13	0	<b>13</b>	13	0	0	0	0

Informations complémentaires :	École avec programme alternatif qui remplit sa capacité au maximum.
--------------------------------	---



## Portrait détaillé du secteur : Côte-Saint-Luc (PRIMAIRE)

Le secteur Côte-Saint-Luc comprend 2 écoles primaires.



Source :

Capacité d'accueil : MEQ (Portrait des espaces, septembre 2024). Nombre de groupes : JADE (Élèves en fréquentation au 30 septembre 2024)

### Légende des couleurs selon le statut :

- Sous contrôle : L'école a moins de groupes que la capacité d'accueil (écart positif, espace disponible)
- Préoccupant : L'école a autant de groupes que la capacité d'accueil (écart nul)
- Critique : L'école a plus de groupes que la capacité d'accueil (écart négatif, manque d'espace)

## Portrait détaillé du secteur : Côte-Saint-Luc (PRIMAIRE)

### Données ministérielles

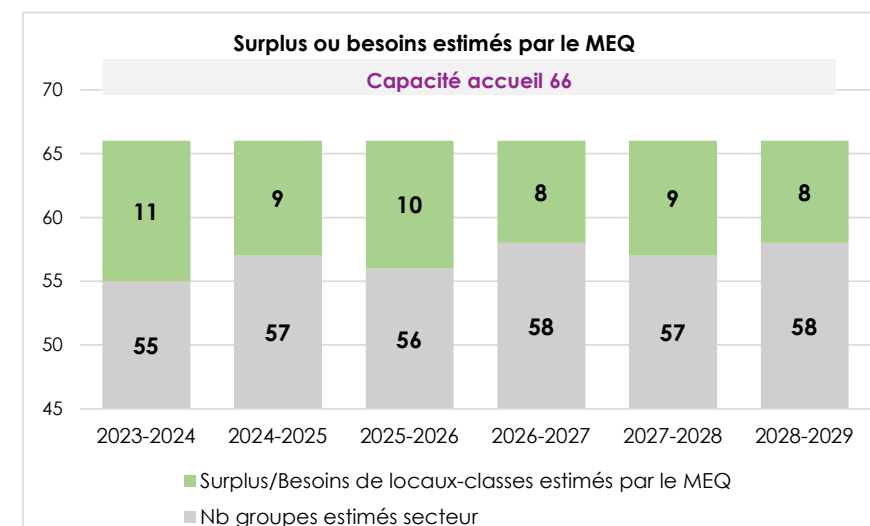
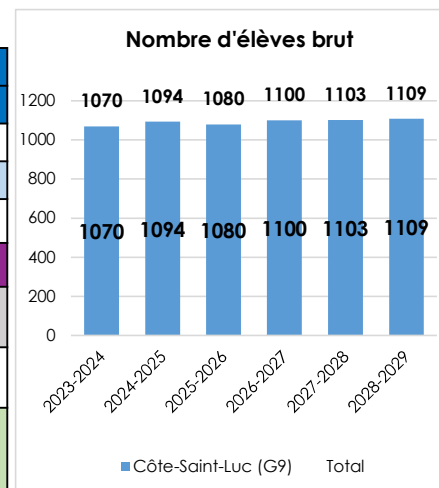
Nombre d'élèves du primaire observés (2023-2024) et attendus (2024-2025 et plus) dans ce secteur au cours des 5 prochaines années, selon le MEQ

\*Élèves qui résident dans ce secteur

	Nombre élèves					
	2023-2024	2024-2025	2025-2026	2026-2027	2027-2028	2028-2029
Nb élèves brut						
<b>Côte-Saint-Luc (G9)</b>	1070	1094	1080	1100	1103	1109
<b>Total</b>	1070	1094	1080	1100	1103	1109
<b>Nb élèves pondéré</b>	<b>1255</b>	<b>1308</b>	<b>1283</b>	<b>1311</b>	<b>1309</b>	<b>1321</b>
Nb groupes estimés secteur	55	57	56	58	57	58
Capacité d'accueil du secteur	66	66	66	66	66	66
Surplus/Besoins de locaux-classes estimés par le MEQ	11	9	10	8	9	8
Nombre réel de groupes dans les écoles du secteur	55	52	<i>Note :</i> L'agrandissement de l'école de la Mosaïque a été mis sur pause suite à l'analyse de la population du secteur et des places disponibles dans les écoles.			
Surplus/Besoins de locaux-classes observés dans les écoles du secteur	11	14				

Principaux constats :

- Le Ministère prévoit d'ici 2028-2029 une hausse de 39 élèves dans le secteur Côte-Saint-Luc. L'équivalent en élèves pondérés est une augmentation de 66 élèves.
- En termes de groupes, le Ministère s'attend à une hausse de 3 groupes d'ici 2028-2029.
- Cependant, il n'y a pas d'écart entre le nombre de groupes estimés par le MEQ et le nombre de groupes réels. En 2023-2024, le MEQ estimait le nombre de groupes à 55, ce qui correspondait au nombre de groupes réels, générant ainsi un surplus de 11 locaux. En 2024-2025, le MEQ prévoyait 57 groupes, alors qu'en réalité le secteur en compte 52, ce qui se traduit par un surplus de 14 locaux.



Source : Prévisions de la population scolaire du MEQ (avril, bilan 2 avec zones grises); Portrait des espaces de septembre 2024; et JADE, Liste des élèves jeunes au 30 septembre, lecture en date du 25 octobre 2024

## Portrait détaillé du secteur : Côte-Saint-Luc (PRIMAIRE)

### Données CSSMB - Élèves qui fréquentent les écoles PRIMAIRE du secteur pour l'année 2023-2024 et 2024-2025

Secteur Côte-Saint-Luc (G9)	2023-2024			2024-2025					
	Capacité d'accueil	Nb. RÉEL de groupes	Surplus/Besoins de locaux-classes	Capacité d'accueil	Nb. RÉEL de groupes	Surplus/Besoins de locaux-classes	Nb. de groupes maternelles 4 ans	Nb. de groupes d'accueil	Nb. de groupes HDAA
Écoles Côte-Saint-Luc (G9)	66	55	11	66	52	14	0	16	0
<b>Total écoles du secteur Côte-Saint-Luc</b>	<b>66</b>	<b>55</b>	<b>11</b>	<b>66</b>	<b>52</b>	<b>14</b>	<b>0</b>	<b>16</b>	<b>0</b>

Informations complémentaires :	Le territoire de Côte-Saint-Luc n'est pas divisé en secteurs étant donné qu'il n'est composé que de deux écoles.
--------------------------------	--

019 - de la Mosaique	IMSE : 5	2023-2024			2024-2025					
5621, avenue McMurray Côte-Saint-Luc Qc H4W 2G1		Capacité d'accueil	Nb. RÉEL de groupes	Surplus/Besoins de locaux-classes	Capacité d'accueil	Nb. RÉEL de groupes	Surplus/Besoins de locaux-classes	Nb. de groupes maternelles 4 ans	Nb. de groupes d'accueil	Nb. de groupes HDAA
Bâtisse : B019		35	25	10	35	22	13	0	9	0

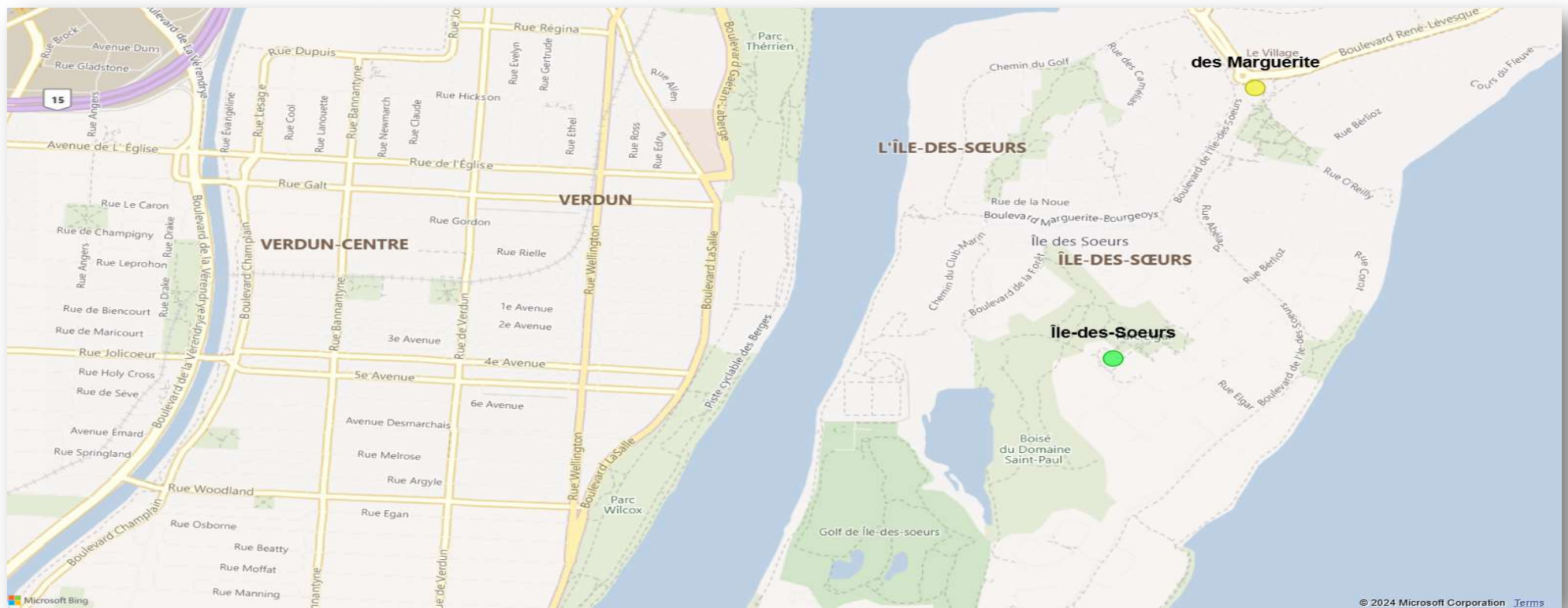
Informations complémentaires :	2018-2019: Ajout de 4 classes modulaires. PQI 2019-2029 : Autorisation d'agrandissement (8 locaux, 1 gymnase et 4 maternelles 4 ans). 2022-2023 : Projet d'agrandissement mis sur pause.
--------------------------------	--

025 - des-Amis-du-Monde	IMSE : 3	2023-2024			2024-2025					
8205, chemin Mackle Côte-Saint-Luc Qc H4W 1B1		Capacité d'accueil	Nb. RÉEL de groupes	Surplus/Besoins de locaux-classes	Capacité d'accueil	Nb. RÉEL de groupes	Surplus/Besoins de locaux-classes	Nb. de groupes maternelles 4 ans	Nb. de groupes d'accueil	Nb. de groupes HDAA
Bâtisse : B109		31	30	1	31	30	1	0	7	0

Informations complémentaires :	
--------------------------------	--

## Portrait détaillé du secteur : Île-des-Soeurs (PRIMAIRE)

Le secteur Île-des-Soeurs comprend 2 écoles primaires.



Source :

Capacité d'accueil : MEQ (Portrait des espaces, septembre 2024). Nombre de groupes : JADE (Élèves en fréquentation au 30 septembre 2024)

### Légende des couleurs selon le statut :

- Sous contrôle : L'école a moins de groupes que la capacité d'accueil (écart positif, espace disponible)
- Préoccupant : L'école a autant de groupes que la capacité d'accueil (écart nul)
- Critique : L'école a plus de groupes que la capacité d'accueil (écart négatif, manque d'espace)

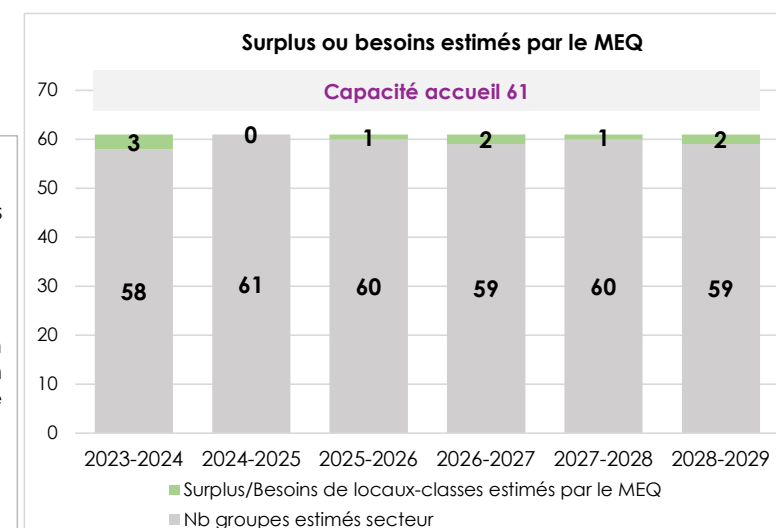
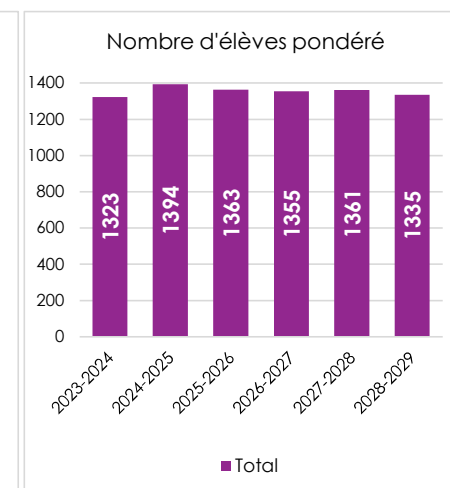
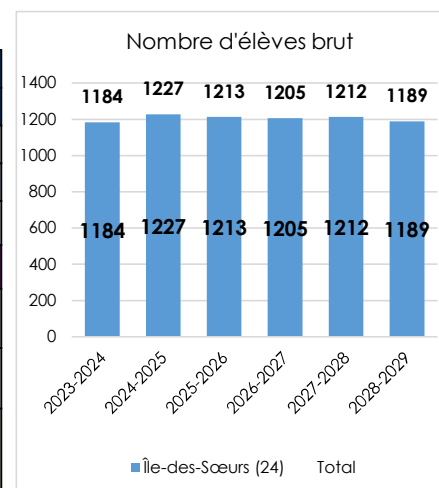
## Portrait détaillé du secteur : Île-des-Sœurs (PRIMAIRE)

### Données ministérielles

Nombre d'élèves du primaire observés (2023-2024) et attendus (2024-2025 et plus) dans ce secteur au cours des 5 prochaines années, selon le MEQ

\*Élèves qui résident dans ce secteur

	Nombre élèves					
	2023-2024	2024-2025	2025-2026	2026-2027	2027-2028	2028-2029
<b>Nb élèves brut</b>						
<b>Île-des-Sœurs (24)</b>	1184	1227	1213	1205	1212	1189
<b>Total</b>	1184	1227	1213	1205	1212	1189
<b>Nb élèves pondéré</b>	1323	1394	1363	1355	1361	1335
<b>Nb groupes estimés secteur</b>	58	61	60	59	60	59
<b>Capacité d'accueil du secteur</b>	61	61	61	61	61	61
<b>Surplus/Besoins de locaux-classes estimés par le MEQ</b>	3	0	1	2	1	2
<b>Nombre réel de groupes dans les écoles du secteur</b>	55	57				
<b>Surplus/Besoins de locaux-classes observés dans les écoles du secteur</b>	6	4				



Principaux constats :

- Le Ministère prévoit d'ici 2028-2029 dans ce secteur une hausse de 5 élèves en nombres bruts et 13 en nombres pondérés.
- En termes de groupes, le Ministère s'attend à une hausse d'un (1) groupe d'ici 2028-2029.
- Cependant, il y a un léger écart entre le nombre de groupes estimés par le MEQ et le nombre de groupes réels. En 2023-2024, le MEQ estimait le même nombre de groupes à 58, ce qui dégagerait un surplus de 3 locaux, alors qu'en réalité l'école du secteur comptait réellement 55 groupes, ce qui dégagerait un surplus de 6 locaux. En 2024-2025, le MEQ prévoyait 61 groupes, alors qu'en réalité le secteur en compte 57, ce qui se traduit par un surplus de 4 locaux.

Source : Prévisions de la population scolaire du MEQ (avril, bilan 2 avec zones grises); Portrait des espaces de septembre 2024; et JADE, Liste des élèves jeunes au 30 septembre, lecture en date du 25 octobre 2024

## Portrait détaillé du secteur : Île-des-Sœurs (PRIMAIRE)

### Données CSSMB - Élèves qui fréquentent les écoles PRIMAIRE du secteur pour l'année 2023-2024 et 2024-2025

Secteur Île-des-Sœurs (24)	2023-2024			2024-2025					
	Capacité d'accueil	Nb. RÉEL de groupes	Surplus/Besoins de locaux-classes	Capacité d'accueil	Nb. RÉEL de groupes	Surplus/Besoins de locaux-classes	Nb. de groupes maternelles 4 ans	Nb. de groupes d'accueil	Nb. de groupes HDAA
Écoles Île-des-Sœurs (24)	61	55	6	61	57	4	0	7	0
<b>Total écoles du secteur Île-des-Sœurs</b>	<b>61</b>	<b>55</b>	<b>6</b>	<b>61</b>	<b>57</b>	<b>4</b>	<b>0</b>	<b>7</b>	<b>0</b>

Informations complémentaires :	L'Île-des-Sœurs n'est pas divisée en secteurs étant donné qu'elle n'est composée que de deux écoles. PQI 2018-2028 : Autorisation de construction d'une Nouvelle école primaire-secondaire Île-des-Sœurs. Ce projet est présentement sur pause.
--------------------------------	--

104-Île-des-Sœurs	IMSE : 3	2023-2024			2024-2025					
530, rue de Gaspé Verdun Qc H3E 1E7		Capacité d'accueil	Nb. RÉEL de groupes	Surplus/Besoins de locaux-classes	Capacité d'accueil	Nb. RÉEL de groupes	Surplus/Besoins de locaux-classes	Nb. de groupes maternelles 4 ans	Nb. de groupes d'accueil	Nb. de groupes HDAA
Bâtisse : B035		40	34	6	40	36	4	0	7	0

Informations complémentaires :	
--------------------------------	--

128-des Marguerite	IMSE : 4	2023-2024			2024-2025					
100, boulevard de l'Île-des-Sœurs Verdun Qc H3E 0C7		Capacité d'accueil	Nb. RÉEL de groupes	Surplus/Besoins de locaux-classes	Capacité d'accueil	Nb. RÉEL de groupes	Surplus/Besoins de locaux-classes	Nb. de groupes maternelles 4 ans	Nb. de groupes d'accueil	Nb. de groupes HDAA
Bâtisse : B134		21	21	0	21	21	0	0	0	0

Informations complémentaires :	Août 2024: Fin de la location des locaux à l'édifice de la Grande-Marguerite.
--------------------------------	---

## Portrait détaillé du secteur : Île-Bizard (PRIMAIRE)

Le secteur Île-Bizard comprend 2 écoles primaires.



**Source :**

Capacité d'accueil : MEQ (Portrait des espaces, septembre 2024). Nombre de groupes : JADE (Élèves en fréquentation au 30 septembre 2024)

**Légende des couleurs selon le statut :**

- Sous contrôle : L'école a moins de groupes que la capacité d'accueil (écart positif, espace disponible)
- Préoccupant : L'école a autant de groupes que la capacité d'accueil (écart nul)
- Critique : L'école a plus de groupes que la capacité d'accueil (écart négatif, manque d'espace)

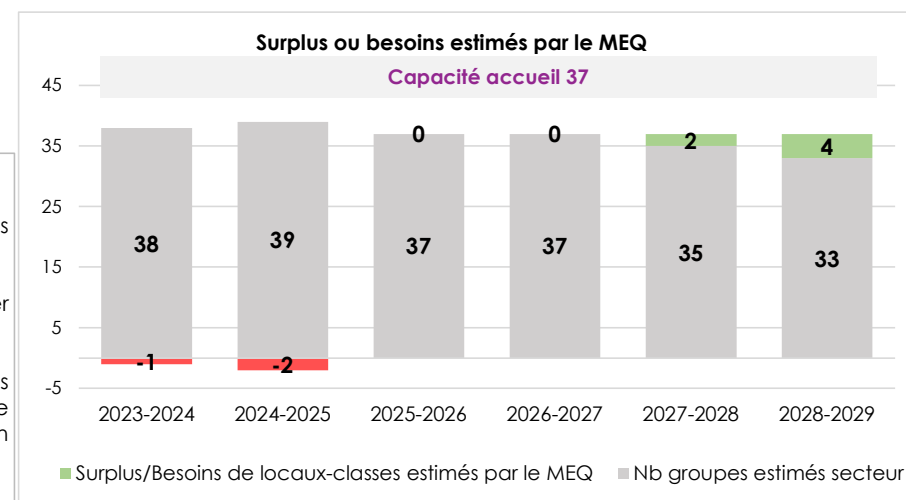
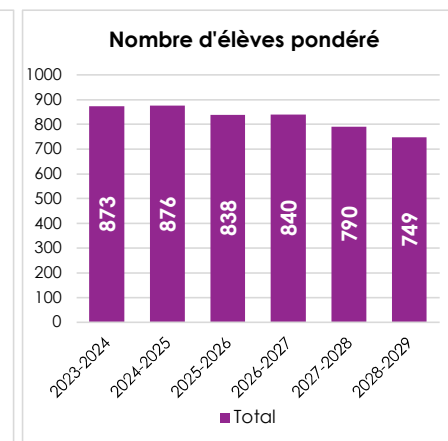
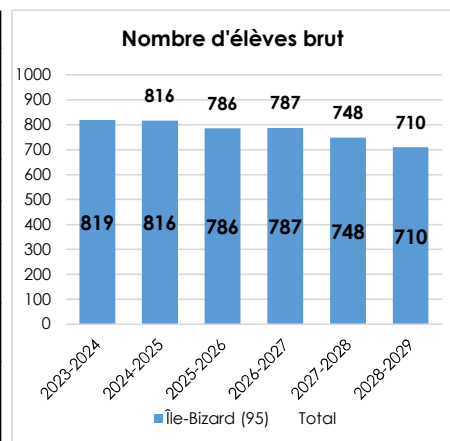
## Portrait détaillé du secteur : Île-Bizard (PRIMAIRE)

### Données ministérielles

Nombre d'élèves du primaire observés (2023-2024) et attendus (2024-2025 et plus) dans ce secteur au cours des 5 prochaines années, selon le MEQ

\*Élèves qui résident dans ce secteur

	Nombre élèves					
	2023-2024	2024-2025	2025-2026	2026-2027	2027-2028	2028-2029
<b>Nb élèves brut</b>						
Île-Bizard (95)	819	816	786	787	748	710
<b>Total</b>		816	786	787	748	710
<b>Nb élèves pondéré</b>	<b>873</b>	<b>876</b>	<b>838</b>	<b>840</b>	<b>790</b>	<b>749</b>
<b>Nb groupes estimés secteur</b>	38	39	37	37	35	33
<b>Capacité d'accueil du secteur</b>	37	37	37	37	37	37
<b>Surplus/Besoins de locaux-classes estimés par le MEQ</b>	<b>-1</b>	<b>-2</b>	<b>0</b>	<b>0</b>	<b>2</b>	<b>4</b>
<b>Nombre réel de groupes dans les écoles du secteur</b>	38	38				
<b>Surplus/Besoins de locaux-classes observés dans les écoles du secteur</b>	<b>-1</b>	<b>-1</b>				



Principaux constats :

- Le Ministère prévoit d'ici 2028-2029 une baisse de 109 élèves dans le secteur Île-Bizard. L'équivalent en élèves pondérés est une diminution de 124 élèves.

- En termes de groupes, le Ministère s'attend à une baisse de 5 groupes d'ici 2028-2029, ce qui dégagerait un léger surplus de locaux au cours des prochaines années.

- Cependant, il n'y a pas d'écart entre le nombre de groupes estimés par le MEQ et le nombre de groupes réels en 2024-2025. En 2023-2024, le MEQ estimait le nombre de groupes à 38, ce qui correspondait au nombre de groupes réels, générant ainsi un déficit d'un (1) local. En 2024-2025, le MEQ prévoyait 39 groupes, alors qu'en réalité le secteur en compte 38, ce qui se traduit par un léger déficit d'un (1) local dans le secteur.

Source : Prévisions de la population scolaire du MEQ (avril, bilan 2 avec zones grises); Portrait des espaces de septembre 2024; et JADE, Liste des élèves jeunes au 30 septembre, lecture en date du 25 octobre 2024



## Portrait détaillé du secteur : Île-Bizard (PRIMAIRE)

### Données CSSMB - Élèves qui fréquentent les écoles PRIMAIRE du secteur pour l'année 2023-2024 et 2024-2025

Secteur Île-Bizard (95)	2023-2024			2024-2025					
	Capacité d'accueil	Nb. RÉEL de groupes	Surplus/Besoins de locaux-classes	Capacité d'accueil	Nb. RÉEL de groupes	Surplus/Besoins de locaux-classes	Nb. de groupes maternelles 4 ans	Nb. de groupes d'accueil	Nb. de groupes HDAA
Écoles Île-Bizard (95)	37	38	-1	37	38	-1	0	1	0
<b>Total écoles du secteur Île-Bizard</b>	<b>37</b>	<b>38</b>	<b>-1</b>	<b>37</b>	<b>38</b>	<b>-1</b>	<b>0</b>	<b>1</b>	<b>0</b>

Informations complémentaires :	L'Île-Bizard n'est pas divisée en secteurs étant donné qu'on n'y retrouve que 2 écoles.
--------------------------------	---

206-Jacques-Bizard IMSE : 3	2023-2024			2024-2025					
515, Montée de l'Église L'Île-Bizard Qc H9C 1H1	Capacité d'accueil	Nb. RÉEL de groupes	Surplus/Besoins de locaux-classes	Capacité d'accueil	Nb. RÉEL de groupes	Surplus/Besoins de locaux-classes	Nb. de groupes maternelles 4 ans	Nb. de groupes d'accueil	Nb. de groupes HDAA
Bâtisse : B069	18	17	1	18	18	0	0	1	0

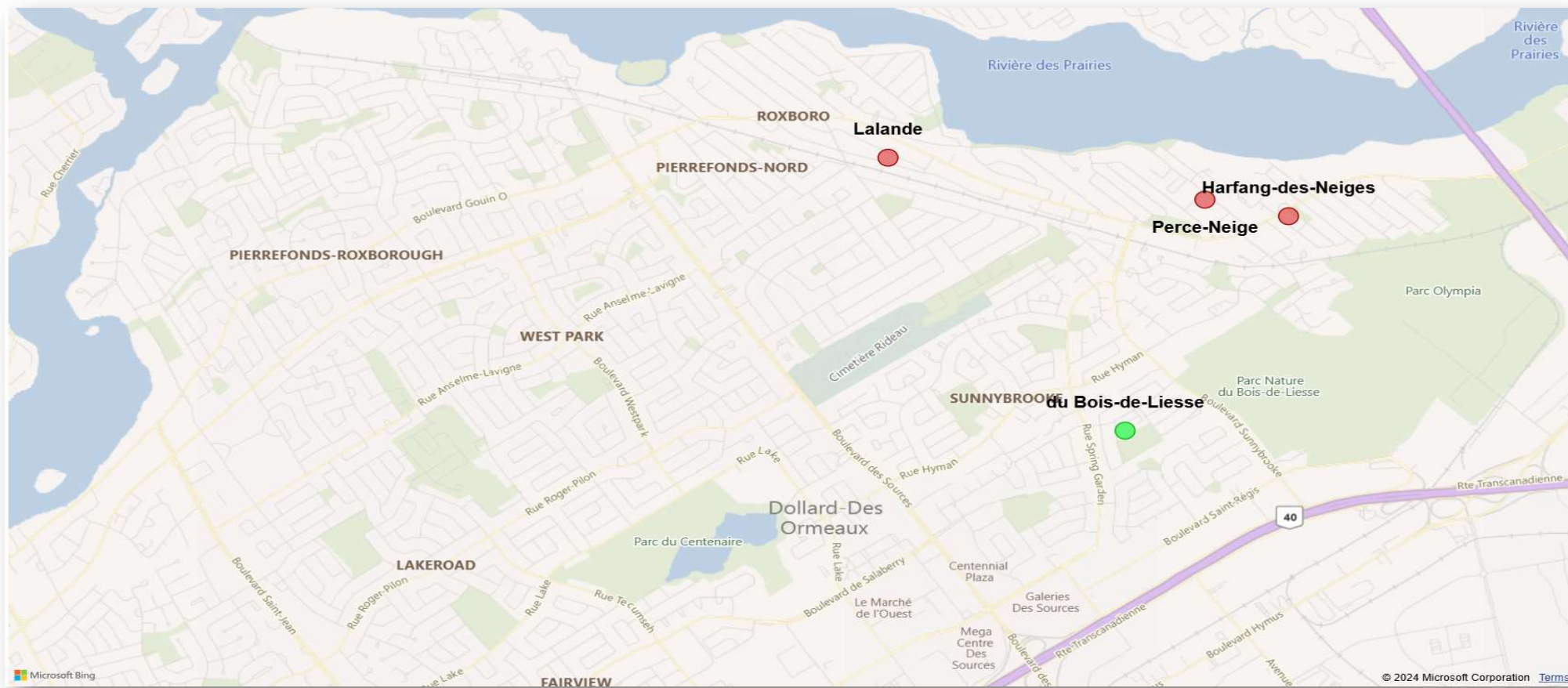
Informations complémentaires :	2021-2022 : Ajout de 4 classes modulaires.
--------------------------------	--

208-Jonathan-Wilson IMSE : 1	2023-2024			2024-2025					
3243, boulevard Chevreumont L'Île-Bizard Qc H9C 2L8	Capacité d'accueil	Nb. RÉEL de groupes	Surplus/Besoins de locaux-classes	Capacité d'accueil	Nb. RÉEL de groupes	Surplus/Besoins de locaux-classes	Nb. de groupes maternelles 4 ans	Nb. de groupes d'accueil	Nb. de groupes HDAA
Bâtisse : B071	19	21	-2	19	20	-1	0	0	0

Informations complémentaires :	
--------------------------------	--

## Portrait détaillé du secteur : Nord-Est 2 (PRIMAIRE)

Le secteur Nord-Est 2 comprend 4 écoles primaires.



**Source :**  
Capacité d'accueil : MEQ (Portrait des espaces, septembre 2024). Nombre de groupes : JADE (Élèves en fréquentation au 30 septembre 2024)

**Légende des couleurs selon le statut :**

- Sous contrôle : L'école a moins de groupes que la capacité d'accueil (écart positif, espace disponible)
- Préoccupant : L'école a autant de groupes que la capacité d'accueil (écart nul)
- Critique : L'école a plus de groupes que la capacité d'accueil (écart négatif, manque d'espace)

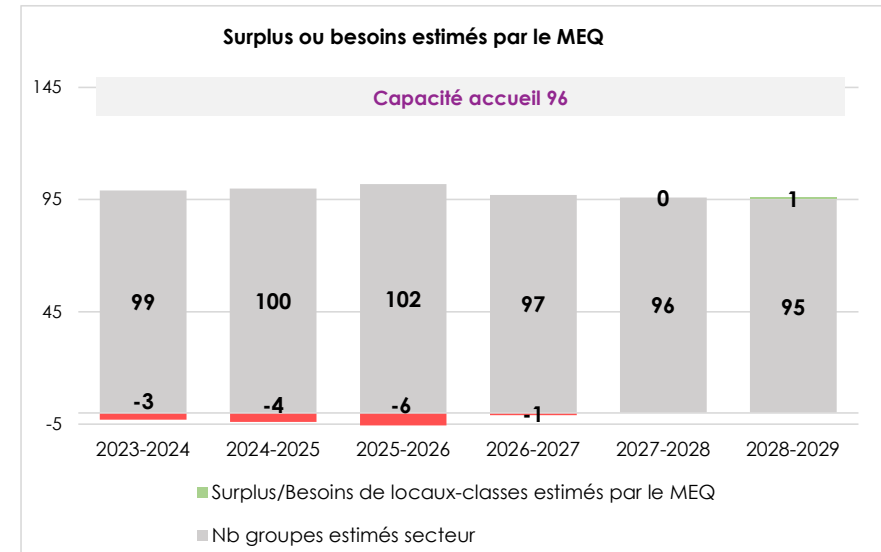
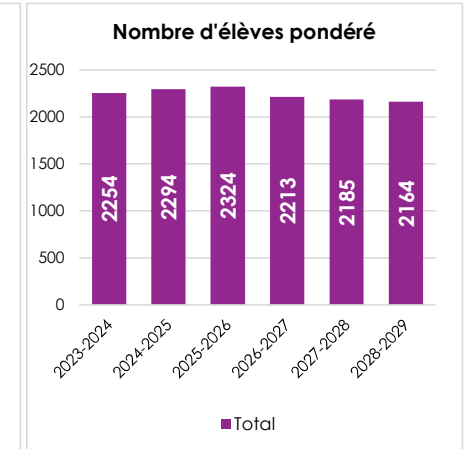
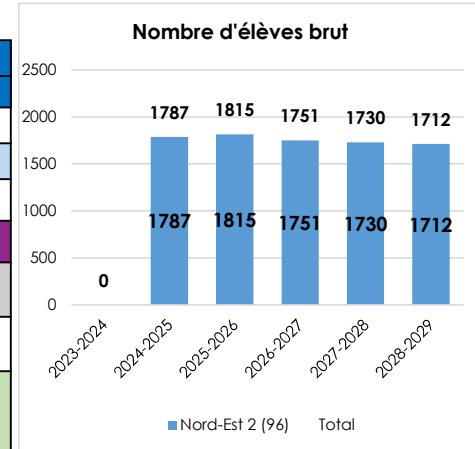
## Portrait détaillé du secteur : Nord-Est 2 (PRIMAIRE)

### Données ministérielles

Nombre d'élèves du primaire observés (2023-2024) et attendus (2024-2025 et plus) dans ce secteur au cours des 5 prochaines années, selon le MEQ

\*Élèves qui résident dans ce secteur

	Nombre élèves					
	2023-2024	2024-2025	2025-2026	2026-2027	2027-2028	2028-2029
<b>Nb élèves brut</b>						
<b>Nord-Est 2 (96)</b>		1787	1815	1751	1730	1712
<b>Total</b>	0	1787	1815	1751	1730	1712
<b>Nb élèves pondéré</b>	<b>2254</b>	<b>2294</b>	<b>2324</b>	<b>2213</b>	<b>2185</b>	<b>2164</b>
<b>Nb groupes estimés secteur</b>	99	100	102	97	96	95
<b>Capacité d'accueil du secteur</b>	96	96	96	96	96	96
<b>Surplus/Besoins de locaux-classes estimés par le MEQ</b>	<b>-3</b>	<b>-4</b>	<b>-6</b>	<b>-1</b>	<b>0</b>	<b>1</b>
<b>Nombre réel de groupes dans les écoles du secteur</b>	101	98				
<b>Surplus/Besoins de locaux-classes observés dans les écoles du secteur</b>	<b>-5</b>	<b>-2</b>				



Principaux constats :

- Le Ministère prévoit d'ici 2028-2029 une baisse de 62 élèves dans le secteur Nord-Est. L'équivalent en élèves pondérés est une diminution de 90 élèves.

- En termes de groupes, le Ministère s'attend à une baisse de 4 groupes d'ici 2028-2029, ce qui dégagerait un surplus de locaux au cours des prochaines années.

- Cependant, il y a un léger écart entre le nombre de groupes estimés par le MEQ et le nombre de groupes réels. En 2023-2024, le MEQ estimait le nombre de groupes à 99, ce qui dégagerait un déficit de 3 locaux, alors qu'en réalité les écoles du secteur comptaient 101 groupes, ce qui amenait un déficit de 5 locaux. En 2024-2025, le MEQ prévoyait 100 groupes, alors qu'en réalité le secteur en compte 98, ce qui se traduit par un manque de 2 locaux.

Source : Prévisions de la population scolaire du MEQ (avril, bilan 2 avec zones grises); Portrait des espaces de septembre 2024; et JADE, Liste des élèves jeunes au 30 septembre, lecture en date du 25 octobre 2024

## Portrait détaillé du secteur : Nord-Est 2 (PRIMAIRE)

### Données CSSMB - Élèves qui fréquentent les écoles PRIMAIRE du secteur pour l'année 2023-2024 et 2024-2025

Secteur Nord-Est 2 (96)	2023-2024			2024-2025					
	Capacité d'accueil	Nb. RÉEL de groupes	Surplus/Besoins de locaux-classes	Capacité d'accueil	Nb. RÉEL de groupes	Surplus/Besoins de locaux-classes	Nb. de groupes maternelles 4 ans	Nb. de groupes d'accueil	Nb. de groupes HDAA
Écoles Nord-Est 2 (96)	96	101	-5	96	98	-2	6	11	14
<b>Total écoles du secteur Nord-Est 2</b>	<b>96</b>	<b>101</b>	<b>-5</b>	<b>96</b>	<b>98</b>	<b>-2</b>	<b>6</b>	<b>11</b>	<b>14</b>

Informations complémentaires :

Le Nord-Est 2 n'est pas divisé en secteur étant donné qu'il n'est composé que de quatre écoles.

205-Harfang-des-Neiges		IMSE : 9	2023-2024			2024-2025					
			Capacité d'accueil	Nb. RÉEL de groupes	Surplus/Besoins de locaux-classes	Capacité d'accueil	Nb. RÉEL de groupes	Surplus/Besoins de locaux-classes	Nb. de groupes maternelles 4 ans	Nb. de groupes d'accueil	Nb. de groupes HDAA
Édifice Pierre-Lauzon 4770, rue Pierre-Lauzon Pierrefonds Qc H8Y 2C5	Édifice Gouin 9506, boulevard Gouin Ouest Pierrefonds Qc H8Y 1T8										
Bâtisse : B067	B068		26	24	2	26	27	-1	4	3	4

Informations complémentaires :

210-Lalande		IMSE : 5	2023-2024			2024-2025					
			Capacité d'accueil	Nb. RÉEL de groupes	Surplus/Besoins de locaux-classes	Capacité d'accueil	Nb. RÉEL de groupes	Surplus/Besoins de locaux-classes	Nb. de groupes maternelles 4 ans	Nb. de groupes d'accueil	Nb. de groupes HDAA
50, 3e Avenue Sud Roxboro Qc H8Y 2L5											
Bâtisse : B073			15	18	-3	15	17	-2	0	1	3

Informations complémentaires :

## Portrait détaillé du secteur : Nord-Est 2 (PRIMAIRE)

213-Perce-Neige IMSE : 9	2023-2024			2024-2025					
	Capacité d'accueil	Nb. RÉEL de groupes	Surplus/Besoins de locaux-classes	Capacité d'accueil	Nb. RÉEL de groupes	Surplus/Besoins de locaux-classes	Nb. de groupes maternelles 4 ans	Nb. de groupes d'accueil	Nb. de groupes HDAA
4770, boulevard Lalande Pierrefonds Qc H8Y 1V2									
Bâtisse : B076	24	29	-5	24	27	-3	0	1	7

Informations complémentaires :	2018-2019: Ajout de 3 classes modulaires.
--------------------------------	---

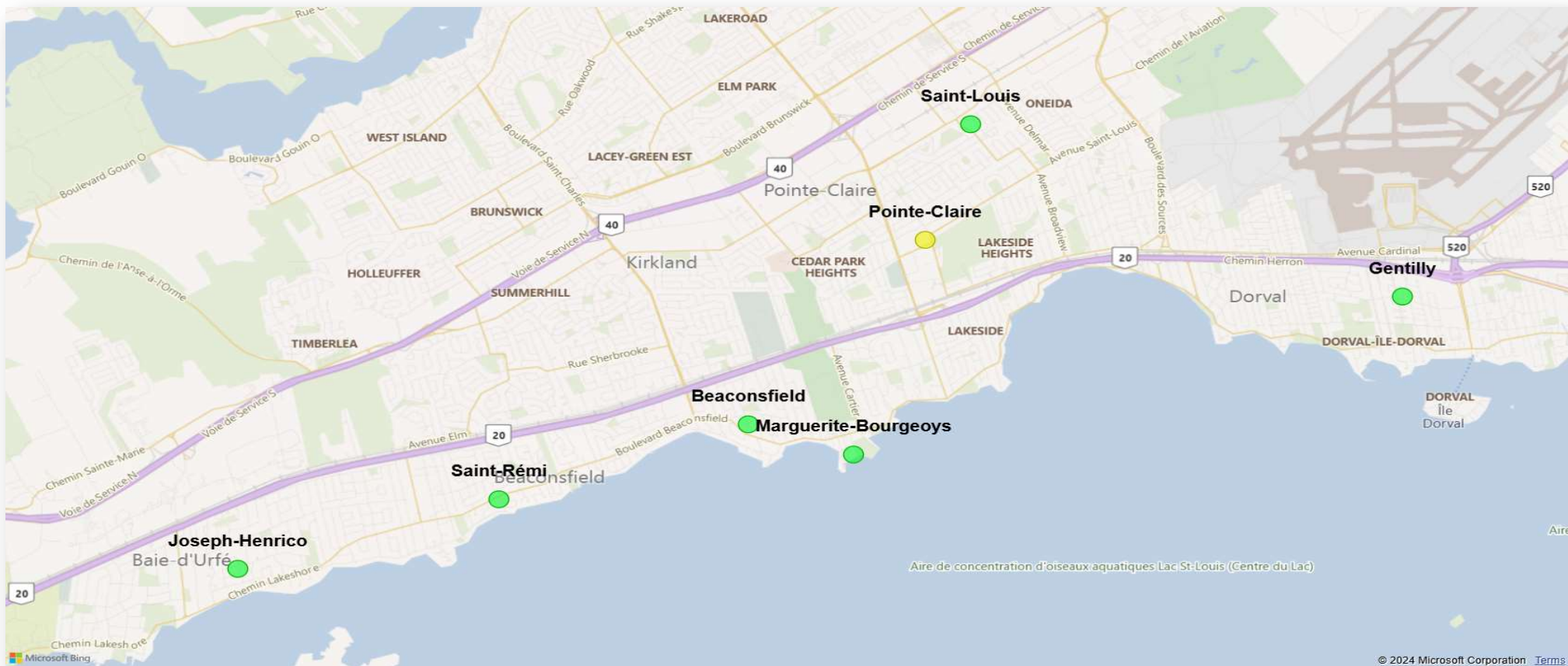
224-du Bois-de-Liesse IMSE : 7	2023-2024			2024-2025					
	Capacité d'accueil	Nb. RÉEL de groupes	Surplus/Besoins de locaux-classes	Capacité d'accueil	Nb. RÉEL de groupes	Surplus/Besoins de locaux-classes	Nb. de groupes maternelles 4 ans	Nb. de groupes d'accueil	Nb. de groupes HDAA
175, rue Sonata Dollard-des-Ormeaux Qc H9B 2M6									
Bâtisse : B137	31	30	1	31	27	4	2	6	0

Informations complémentaires :	
--------------------------------	--

## Portrait détaillé du secteur : Sud et Dorval (PRIMAIRE)

Ce territoire regroupe les secteurs **Sud-Ouest (91)**, **Sud-Est (94)** et **Dorval (97)**

Le secteur Sud et Dorval comprend 7 écoles primaires.



### Source :

Capacité d'accueil : MEQ (Portrait des espaces, septembre 2024). Nombre de groupes : JADE (Élèves en fréquentation au 30 septembre 2024)

### Légende des couleurs selon le statut :

- Sous contrôle : L'école a moins de groupes que la capacité d'accueil (écart positif, espace disponible)
- Préoccupant : L'école a autant de groupes que la capacité d'accueil (écart nul)
- Critique : L'école a plus de groupes que la capacité d'accueil (écart négatif, manque d'espace)

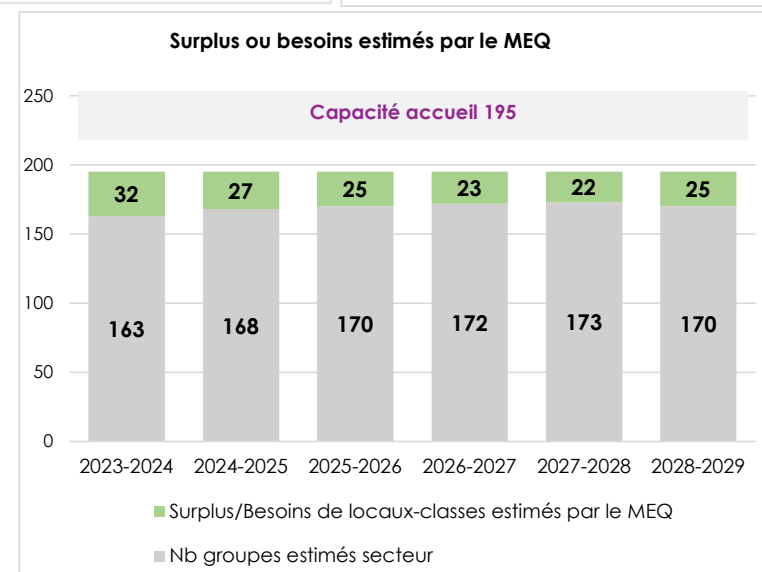
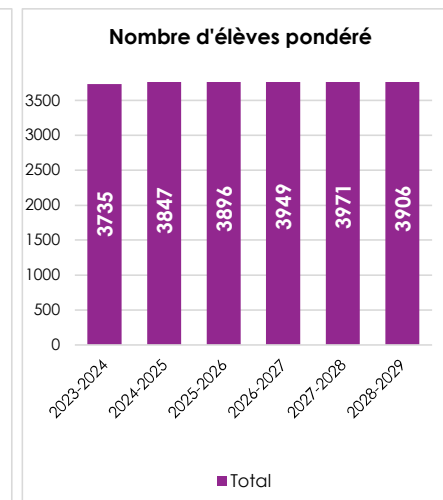
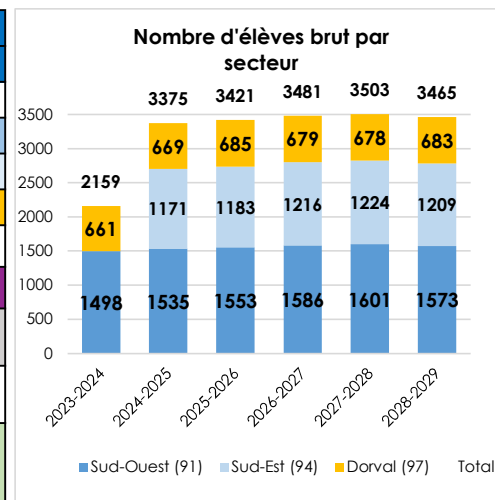
## Portrait détaillé du secteur : Sud et Dorval (PRIMAIRE)

### Données ministérielles

Nombre d'élèves du primaire observés (2023-2024) et attendus (2024-2025 et plus) dans ces 3 secteurs au cours des 5 prochaines années, selon le MEQ

\*Élèves qui résident dans ces secteurs

	Nombre élèves					
	2023-2024	2024-2025	2025-2026	2026-2027	2027-2028	2028-2029
<b>Nb élèves brut</b>						
<b>Sud-Ouest (91)</b>	1498	1535	1553	1586	1601	1573
<b>Sud-Est (94)</b>		1171	1183	1216	1224	1209
<b>Dorval (97)</b>	661	669	685	679	678	683
<b>Total</b>	2159	3375	3421	3481	3503	3465
<b>Nb élèves pondéré</b>	3735	3847	3896	3949	3971	3906
<b>Nb groupes estimés secteur</b>	163	168	170	172	173	170
<b>Capacité d'accueil du secteur</b>	195	195	195	195	195	195
<b>Surplus/Besoins de locaux-classes estimés par le MEQ</b>	32	27	25	23	22	25
<b>Nombre réel de groupes dans les écoles du secteur</b>	174	175				
<b>Surplus/Besoins de locaux-classes observés dans les écoles du secteur</b>	21	20				



#### Principaux constats :

- Le Ministère prévoit d'ici 2028-2029 une hausse de 75 élèves dans le secteur Sud-Ouest, de 63 élèves dans le secteur Sud-Est et de 22 élèves dans le secteur Dorval, ce qui représente une baisse de 160 élèves dans l'ensemble des secteurs. L'équivalent en élèves pondérés est une augmentation de 171 élèves.

- En termes de groupes, le Ministère s'attend à une hausse de 7 groupes d'ici 2028-2029, ce qui engendrerait un manque de locaux important au cours des prochaines années.

- Cependant, l'écart entre le nombre de groupes estimés par le MEQ et le nombre de groupes réels est important. En 2023-2024, le MEQ estimait le nombre de groupes à 163, ce qui dégagait un surplus de 32 locaux, alors qu'en réalité les écoles du secteur comptaient réellement 174 groupes, ce qui amenait un surplus de 21 locaux. En 2024-2025, le MEQ prévoyait 168 groupes, alors qu'en réalité le secteur en compte 175, ce qui se traduit par un surplus de 20 locaux, notamment à cause de l'agrandissement de l'école Saint-Rémi.

Source : Prévisions de la population scolaire du MEQ (avril, bilan 2 avec zones grises); Portrait des espaces de septembre 2024; et JADE, Liste des élèves jeunes au 30 septembre, lecture en date du 25 octobre 2024

## Portrait détaillé du secteur : Sud et Dorval (PRIMAIRE)

### Données CSSMB - Élèves qui fréquentent les écoles PRIMAIRE du secteur pour l'année 2023-2024 et 2024-2025

Secteur Sud et Dorval (91, 94, 97)	2023-2024			2024-2025					
	Capacité d'accueil	Nb. RÉEL de groupes	Surplus/Besoins de locaux-classes	Capacité d'accueil	Nb. RÉEL de groupes	Surplus/Besoins de locaux-classes	Nb. de groupes maternelles 4 ans	Nb. de groupes d'accueil	Nb. de groupes HDAA
Écoles Sud-Ouest (91)	91	85	6	91	84	7	3	3	11
Écoles Sud-Est (94)	62	55	7	62	56	6	2	9	2
Écoles Dorval (97)	42	34	8	42	35	7	1	6	2
<b>Total écoles du secteur Sud et Dorval</b>	<b>195</b>	<b>174</b>	<b>21</b>	<b>195</b>	<b>175</b>	<b>20</b>	<b>6</b>	<b>18</b>	<b>15</b>

Informations complémentaires :

## Secteur 91 - Sud-Ouest PRIMAIRE

209-Joseph-Henrico	IMSE : 2	2023-2024			2024-2025					
20, rue Maughan Baie-D'Urfé Qc H9X 3C9		Capacité d'accueil	Nb. RÉEL de groupes	Surplus/Besoins de locaux-classes	Capacité d'accueil	Nb. RÉEL de groupes	Surplus/Besoins de locaux-classes	Nb. de groupes maternelles 4 ans	Nb. de groupes d'accueil	Nb. de groupes HDAA
Bâtisse : B072		14	14	0	14	12	2	1	0	4

Informations complémentaires :

211-Marguerite-Bourgeoys	IMSE : 1	2023-2024			2024-2025					
3, avenue Sainte-Anne Pointe-Claire Qc H9S 4P6		Capacité d'accueil	Nb. RÉEL de groupes	Surplus/Besoins de locaux-classes	Capacité d'accueil	Nb. RÉEL de groupes	Surplus/Besoins de locaux-classes	Nb. de groupes maternelles 4 ans	Nb. de groupes d'accueil	Nb. de groupes HDAA
Bâtisse : B074		29	27	2	29	28	1	0	0	7

Informations complémentaires :



## Portrait détaillé du secteur : Sud et Dorval (PRIMAIRE)

214-Beaconsfield	IMSE : 1	2023-2024			2024-2025					
		Capacité d'accueil	Nb. RÉEL de groupes	Surplus/Besoins de locaux-classes	Capacité d'accueil	Nb. RÉEL de groupes	Surplus/Besoins de locaux-classes	Nb. de groupes maternelles 4 ans	Nb. de groupes d'accueil	Nb. de groupes HDAA
91, Promenade Sweetbriar Beaconsfield Qc H9W 5M7										
<i>Bâtisse : B077</i>		16	16	0	16	14	2	0	0	0

Informations complémentaires :	
--------------------------------	--

220-Saint-Rémi	IMSE : 1	2023-2024			2024-2025					
		Capacité d'accueil	Nb. RÉEL de groupes	Surplus/Besoins de locaux-classes	Capacité d'accueil	Nb. RÉEL de groupes	Surplus/Besoins de locaux-classes	Nb. de groupes maternelles 4 ans	Nb. de groupes d'accueil	Nb. de groupes HDAA
16, avenue Neveu Beaconsfield Qc H9W 5B4										
<i>Bâtisse : B082</i>		32	28	4	32	30	2	2	3	0

Informations complémentaires :	
--------------------------------	--

## Portrait détaillé du secteur : Sud et Dorval (PRIMAIRE)

### Secteur 94 - Sud-Est PRIMAIRE

216-Pointe-Claire	IMSE : 2	2023-2024			2024-2025					
93, avenue Douglas-Shand Pointe-Claire Qc H9R 2A7		Capacité d'accueil	Nb. RÉEL de groupes	Surplus/Besoins de locaux-classes	Capacité d'accueil	Nb. RÉEL de groupes	Surplus/Besoins de locaux-classes	Nb. de groupes maternelles 4 ans	Nb. de groupes d'accueil	Nb. de groupes HDAA
Bâtisse : B078		29	29	0	29	29	0	0	4	0

Informations complémentaires :

218-Saint-Louis	IMSE : 2	2023-2024			2024-2025					
151, avenue Winthrop Pointe-Claire Qc H9R 3W8		Capacité d'accueil	Nb. RÉEL de groupes	Surplus/Besoins de locaux-classes	Capacité d'accueil	Nb. RÉEL de groupes	Surplus/Besoins de locaux-classes	Nb. de groupes maternelles 4 ans	Nb. de groupes d'accueil	Nb. de groupes HDAA
Bâtisse : B080		33	26	7	33	27	6	2	5	2

Informations complémentaires :

## Portrait détaillé du secteur : Sud et Dorval (PRIMAIRE)

### Secteur 97 - Dorval PRIMAIRE

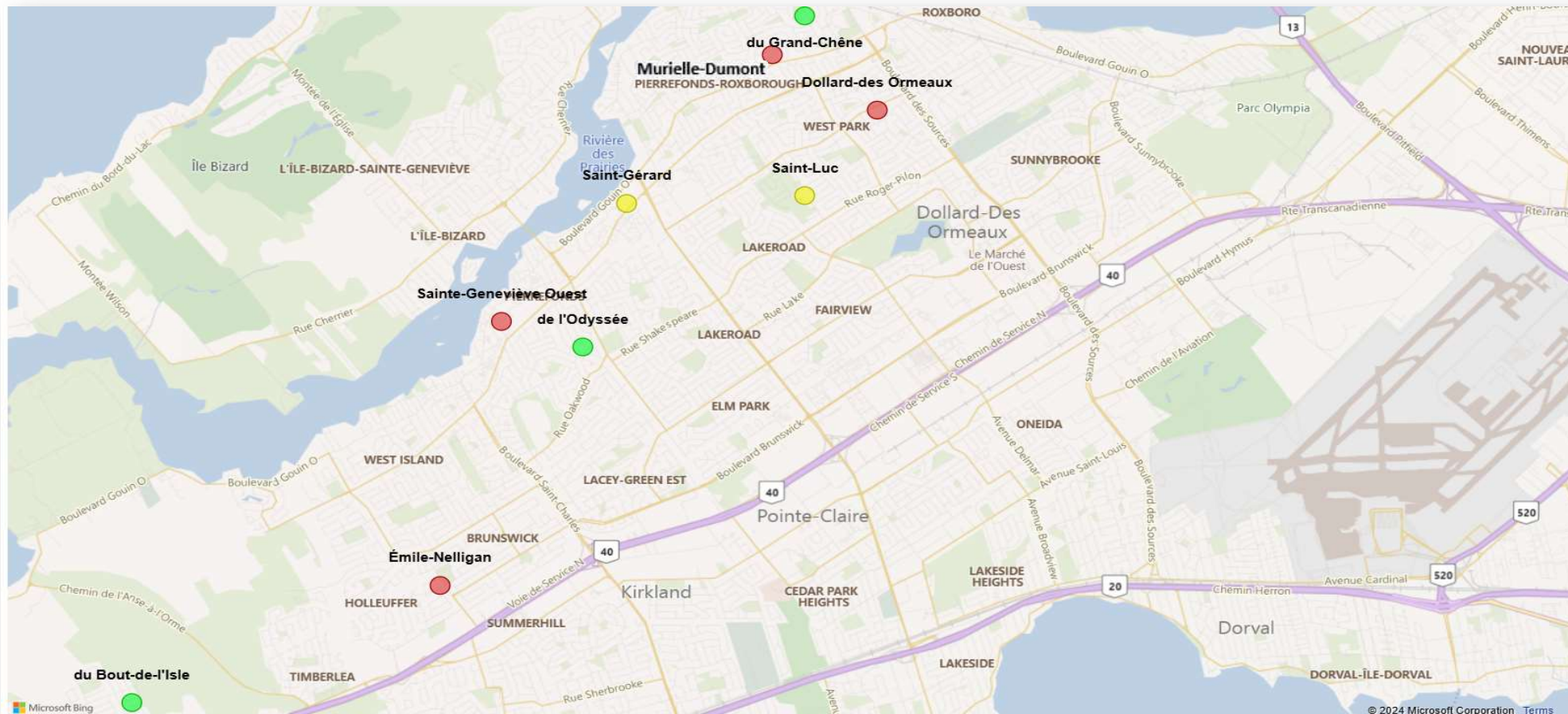
203 - Gentilly		IMSE : 3	2023-2024			2024-2025					
Édifice Fénelon 355, boulevard Fénelon Dorval Qc H9S 5T8	Édifice de la Présentation 244, avenue de la Présentation Dorval Qc H9S 3L6		Capacité d'accueil	Nb. RÉEL de groupes	Surplus/Besoins de locaux- classes	Capacité d'accueil	Nb. RÉEL de groupes	Surplus/Besoins de locaux- classes	Nb. de groupes maternelles 4 ans	Nb. de groupes d'accueil	Nb. de groupes HDAA
Bâtisse : B066	B144		42	34	8	42	35	7	1	6	2

Informations complémentaires :

## Portrait détaillé du secteur : Nord-Est 1 / Nord-Ouest (PRIMAIRE)

Ce grand secteur regroupe les secteurs **Nord-Est 1 (92)** et **Nord-Ouest (93)**.

Le secteur Nord-Est 1 / Nord-Ouest comprend 9 écoles primaires.



**Source :**  
Capacité d'accueil : MEQ (Portrait des espaces, septembre 2024). Nombre de groupes : JADE (Élèves en fréquentation au 30 septembre 2024)

### Légende des couleurs selon le statut :

- **Sous contrôle** : L'école a moins de groupes que la capacité d'accueil (écart positif, espace disponible)
- **Préoccupant** : L'école a autant de groupes que la capacité d'accueil (écart nul)
- **Critique** : L'école a plus de groupes que la capacité d'accueil (écart négatif, manque d'espace)

## Portrait détaillé du secteur : Nord-Est 1 / Nord-Ouest (PRIMAIRE)

### Données ministérielles

Nombre d'élèves du primaire observés (2023-2024) et attendus (2024-2025 et plus) dans ces 2 secteurs au cours des 5 prochaines années, selon le MEQ

\*Élèves qui résident dans ces secteurs

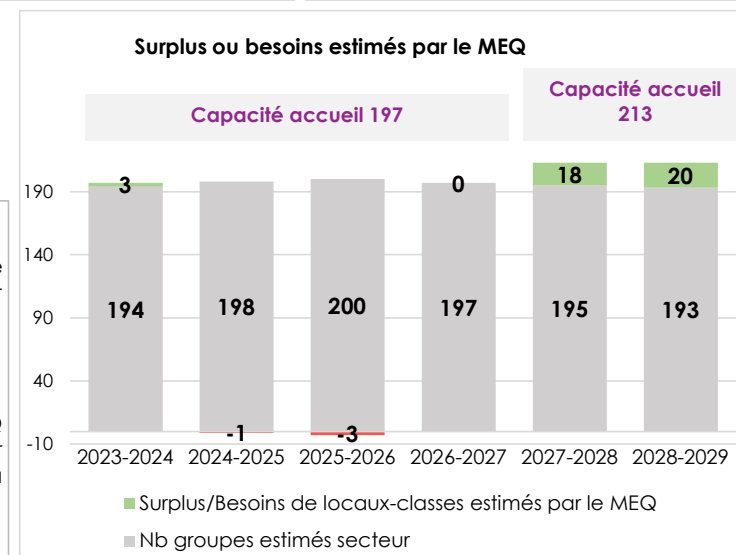
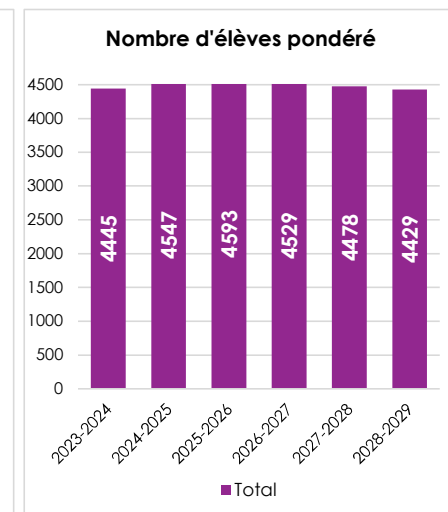
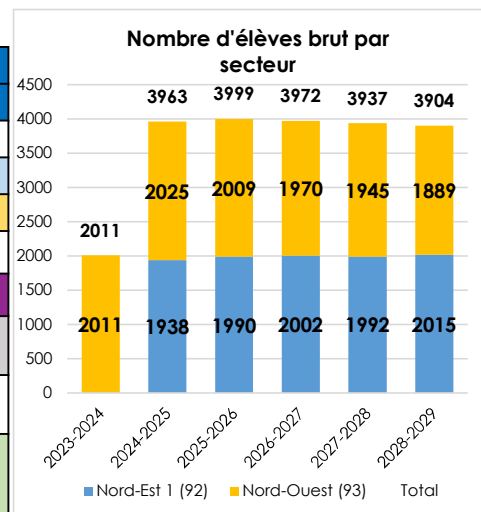
	Nombre élèves					
	2023-2024	2024-2025	2025-2026	2026-2027	2027-2028	2028-2029
<b>Nb élèves brut</b>						
<b>Nord-Est 1 (92)</b>		1938	1990	2002	1992	2015
<b>Nord-Ouest (93)</b>	2011	2025	2009	1970	1945	1889
<b>Total</b>	2011	3963	3999	3972	3937	3904
<b>Nb élèves pondéré</b>	<b>4445</b>	<b>4547</b>	<b>4593</b>	<b>4529</b>	<b>4478</b>	<b>4429</b>
<b>Nb groupes estimés secteur</b>	194	198	200	197	195	193
<b>Capacité d'accueil du secteur</b>	197	197	197	197	213	213
<b>Surplus/Besoins de locaux-classes estimés par le MEQ</b>	<b>3</b>	<b>-1</b>	<b>-3</b>	<b>0</b>	<b>18</b>	<b>20</b>
<b>Nombre réel de groupes dans les écoles du secteur</b>	201	197	<i>Note :</i> En 2027, 16 locaux viendront augmenter la capacité d'accueil du secteur lors de l'ouverture de la Nouvelle école primaire Nord-Ouest.			
<b>Surplus/Besoins de locaux-classes observés dans les écoles du secteur</b>	<b>-4</b>	<b>0</b>				

Principaux constats :

- Le Ministère prévoit d'ici 2028-2029 une hausse de 111 élèves dans le secteur Nord-Est 1 et une baisse de 122 élèves dans le secteur Nord-Ouest, ce qui représente une baisse de 11 élèves dans l'ensemble des secteurs. L'équivalent en élèves pondérés est une diminution de 17 élèves.

- En termes de groupes, le Ministère s'attend à une baisse d'un (1) groupe d'ici 2028-2029.

- Cependant, il y a un écart entre le nombre de groupes estimés par le MEQ et le nombre de groupes réels. En 2023-2024, le MEQ estimait le nombre de groupes à 194, ce qui dégagait un léger surplus de 3 locaux, alors qu'en réalité les écoles du secteur comptaient réellement 201 groupes, ce qui amenait un déficit de 4 locaux. En 2024-2025, le MEQ estimait le nombre de groupes à 198, ce qui correspondait au nombre de groupes réels, générant ainsi un déficit d'un (1) local.



Source : Prévisions de la population scolaire du MEQ (avril, bilan 2 avec zones grises); Portrait des espaces de septembre 2024; et JADE, Liste des élèves jeunes au 30 septembre, lecture en date du 25 octobre 2024

## Portrait détaillé du secteur : Nord-Est 1 / Nord-Ouest (PRIMAIRE)

### Données CSSMB - Élèves qui fréquentent les écoles PRIMAIRE du secteur pour l'année 2023-2024 et 2024-2025

Secteur Nord-Est 1 / Nord-Ouest (92, 93)	2023-2024			2024-2025					
	Capacité d'accueil	Nb. RÉEL de groupes	Surplus/Besoins de locaux-classes	Capacité d'accueil	Nb. RÉEL de groupes	Surplus/Besoins de locaux-classes	Nb. de groupes maternelles 4 ans	Nb. de groupes d'accueil	Nb. de groupes HDAA
Écoles Nord-Est 1 (92)	90	94	-4	90	92	-2	0	11	3
Écoles Nord-Ouest (93)	107	107	0	107	105	2	2	15	7
<b>Total écoles du secteur Nord-Est 1 / Nord-Ouest</b>	<b>197</b>	<b>201</b>	<b>-4</b>	<b>197</b>	<b>197</b>	<b>0</b>	<b>2</b>	<b>26</b>	<b>10</b>

Informations complémentaires :

### Sous-secteur 92- Nord-Est 1 PRIMAIRE

200-Dollard-des Ormeaux	IMSE : 5	2023-2024			2024-2025					
35, rue Anselme-Lavigne Dollard-des-Ormeaux Qc H9A 1N5		Capacité d'accueil	Nb. RÉEL de groupes	Surplus/Besoins de locaux-classes	Capacité d'accueil	Nb. RÉEL de groupes	Surplus/Besoins de locaux-classes	Nb. de groupes maternelles 4 ans	Nb. de groupes d'accueil	Nb. de groupes HDAA
Bâtisse : B063		24	25	-1	24	26	-2	0	5	0

Informations complémentaires :

201-Du Grand-Chêne	IMSE : 7	2023-2024			2024-2025					
5080, rue de Savoie Pierrefonds Qc H8Z 1C2		Capacité d'accueil	Nb. RÉEL de groupes	Surplus/Besoins de locaux-classes	Capacité d'accueil	Nb. RÉEL de groupes	Surplus/Besoins de locaux-classes	Nb. de groupes maternelles 4 ans	Nb. de groupes d'accueil	Nb. de groupes HDAA
Bâtisse : B064		21	21	0	21	20	1	0	2	0

Informations complémentaires :

2018-2019 : Ajout de 4 classes modulaires.

## Portrait détaillé du secteur : Nord-Est 1 / Nord-Ouest (PRIMAIRE)

<b>212-Murielle-Dumont</b>	<b>IMSE : 5</b>	<b>2023-2024</b>			<b>2024-2025</b>					
5005, rue Valois Pierrefonds Qc H8Z 2G8		<b>Capacité d'accueil</b>	Nb. RÉEL de groupes	Surplus/Besoins de locaux-classes	<b>Capacité d'accueil</b>	Nb. RÉEL de groupes	Surplus/Besoins de locaux-classes	Nb. de groupes maternelles 4 ans	Nb. de groupes d'accueil	Nb. de groupes HDAA
Bâtisse : B075		<b>24</b>	27	-3	<b>24</b>	25	-1	0	2	0

Informations complémentaires :

<b>219-Saint-Luc</b>	<b>IMSE : 4</b>	<b>2023-2024</b>			<b>2024-2025</b>					
98, rue Fredmir Dollard-des-Ormeaux Qc H9A 2R3		<b>Capacité d'accueil</b>	Nb. RÉEL de groupes	Surplus/Besoins de locaux-classes	<b>Capacité d'accueil</b>	Nb. RÉEL de groupes	Surplus/Besoins de locaux-classes	Nb. de groupes maternelles 4 ans	Nb. de groupes d'accueil	Nb. de groupes HDAA
Bâtisse : B081		<b>21</b>	21	0	<b>21</b>	21	0	0	2	3

Informations complémentaires :

## Portrait détaillé du secteur : Nord-Est 1 / Nord-Ouest (PRIMAIRE)

### Sous-secteur 93- Nord-Ouest PRIMAIRE

202-Émile-Nelligan IMSE : 2	2023-2024			2024-2025					
	Capacité d'accueil	Nb. RÉEL de groupes	Surplus/Besoins de locaux-classes	Capacité d'accueil	Nb. RÉEL de groupes	Surplus/Besoins de locaux-classes	Nb. de groupes maternelles 4 ans	Nb. de groupes d'accueil	Nb. de groupes HDAA
101, rue Charlevoix Kirkland Qc H9J 3E2									
Bâtisse : B065	21	23	-2	21	22	-1	0	1	0

Informations complémentaires :	2021-2022: Ajout de 4 classes modulaires.
--------------------------------	---

217-Saint-Gérard IMSE : 3	2023-2024			2024-2025					
	Capacité d'accueil	Nb. RÉEL de groupes	Surplus/Besoins de locaux-classes	Capacité d'accueil	Nb. RÉEL de groupes	Surplus/Besoins de locaux-classes	Nb. de groupes maternelles 4 ans	Nb. de groupes d'accueil	Nb. de groupes HDAA
14385, boulevard de Pierrefonds Pierrefonds Qc H9H 1Z2									
Bâtisse : B079	13	15	-2	13	13	0	0	1	0

Informations complémentaires :	
--------------------------------	--

221-Sainte-Genève Ouest IMSE : 6	2023-2024			2024-2025					
	Capacité d'accueil	Nb. RÉEL de groupes	Surplus/Besoins de locaux-classes	Capacité d'accueil	Nb. RÉEL de groupes	Surplus/Besoins de locaux-classes	Nb. de groupes maternelles 4 ans	Nb. de groupes d'accueil	Nb. de groupes HDAA
35, rue Sainte-Anne Sainte-Genève Qc H9H 2Z2									
Bâtisse : B083	27	28	-1	27	28	-1	0	8	0

Informations complémentaires :	
--------------------------------	--



## Portrait détaillé du secteur : Nord-Est 1 / Nord-Ouest (PRIMAIRE)

<b>222-Du Bout-de-l'Isle</b>	<b>IMSE : 1</b>	<b>2023-2024</b>			<b>2024-2025</b>					
190, rue Vallée Sainte-Anne-de-Bellevue Qc H9X 4B8		<b>Capacité d'accueil</b>	Nb. RÉEL de groupes	Surplus/Besoins de locaux-classes	<b>Capacité d'accueil</b>	Nb. RÉEL de groupes	Surplus/Besoins de locaux-classes	Nb. de groupes maternelles 4 ans	Nb. de groupes d'accueil	Nb. de groupes HDAA
Bâtisse : B127		19	16	3	19	17	2	1	1	0

Informations complémentaires :	
--------------------------------	--

<b>226-de l'Odyssée</b>	<b>IMSE : 4</b>	<b>2023-2024</b>			<b>2024-2025</b>					
4348, rue Alain Pierrefonds Qc H9H 2R7		<b>Capacité d'accueil</b>	Nb. RÉEL de groupes	Surplus/Besoins de locaux-classes	<b>Capacité d'accueil</b>	Nb. RÉEL de groupes	Surplus/Besoins de locaux-classes	Nb. de groupes maternelles 4 ans	Nb. de groupes d'accueil	Nb. de groupes HDAA
Bâtisse : B143		27	25	2	27	25	2	1	4	7

Informations complémentaires :	
--------------------------------	--

## Portrait détaillé du SECONDAIRE secteurs : LaSalle et Lachine (secteurs 20, 21, 22, 23, 27)

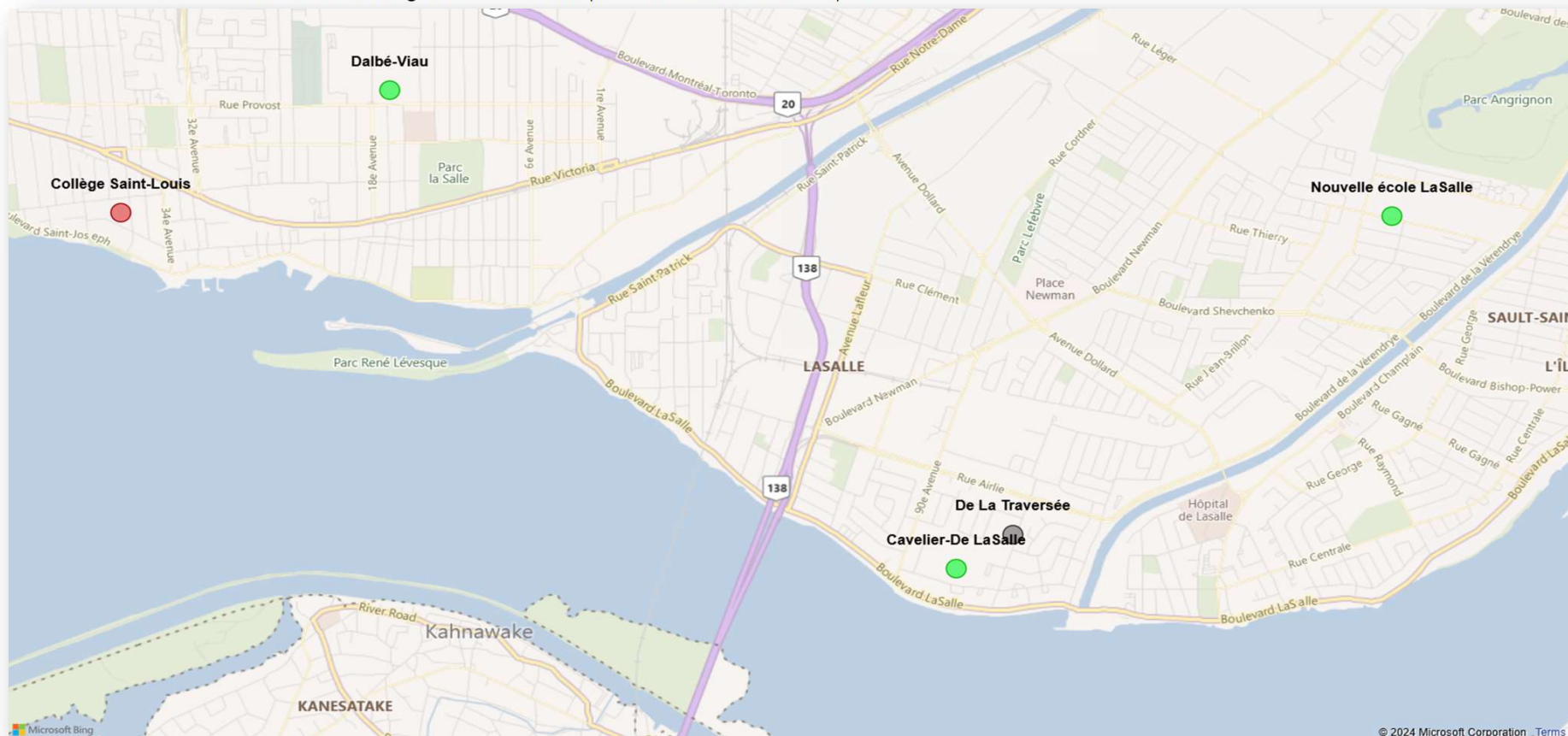
Les secteurs de LaSalle et de Lachine comprennent 5 écoles secondaires dont certaines sont des écoles à vocation particulière.

Le Collège Saint-Louis est une école d'éducation internationale.

La Nouvelle école secondaire Lasalle est une école régulière ayant ouvert ses portes à la rentrée 2023. Elle changera de nom à la rentrée 2024.

Les écoles Dalbé-Viau et Cavalier-De LaSalle sont des écoles régulières.

L'école de la Traversée accueille des élèves âgés de 12 à 16 ans qui ont des difficultés d'adaptation.



Source :

Capacité d'accueil : MEQ (Portrait des espaces, septembre 2024). Nombre de groupes : JADE (Élèves en fréquentation au 30 septembre 2024)

### Légende des couleurs selon le statut :

- Sous contrôle : L'école a moins de groupes que la capacité d'accueil (écart positif, espace disponible)
- Préoccupant : L'école a autant de groupes que la capacité d'accueil (écart nul)
- Critique : L'école a plus de groupes que la capacité d'accueil (écart négatif, manque d'espace)

## Portrait détaillé du SECONDAIRE secteurs : LaSalle et Lachine (secteurs 20, 21, 22, 23, 27)

### Données ministérielles

Nombre d'élèves du primaire observés (2023-2024) et attendus (2024-2025 et plus) dans ces 5 secteurs au cours des 5 prochaines années, selon le MEQ

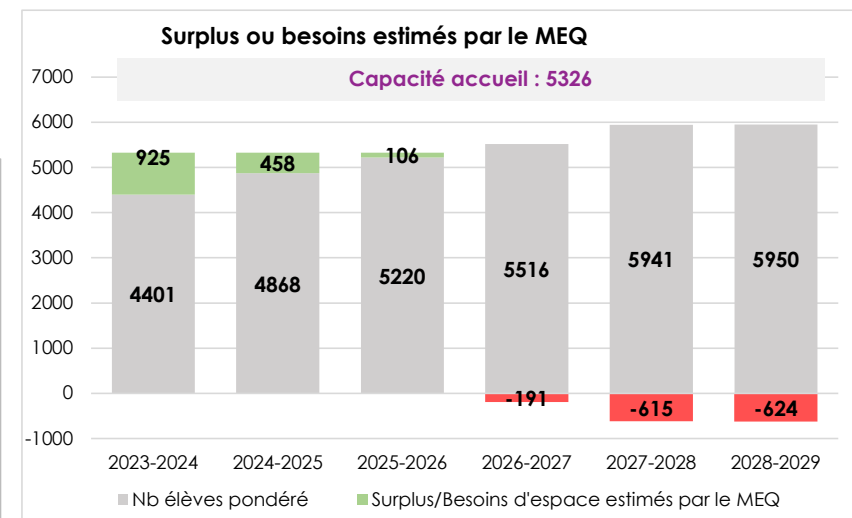
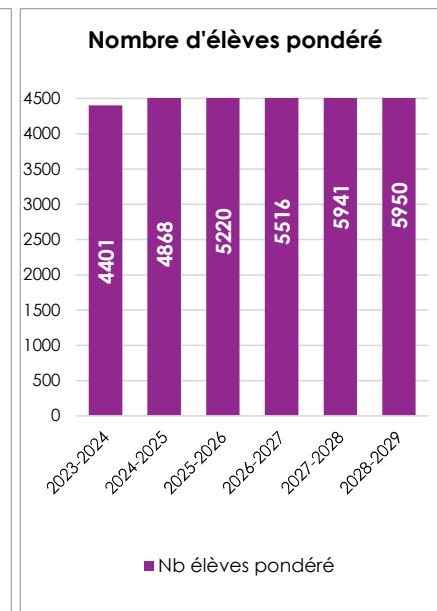
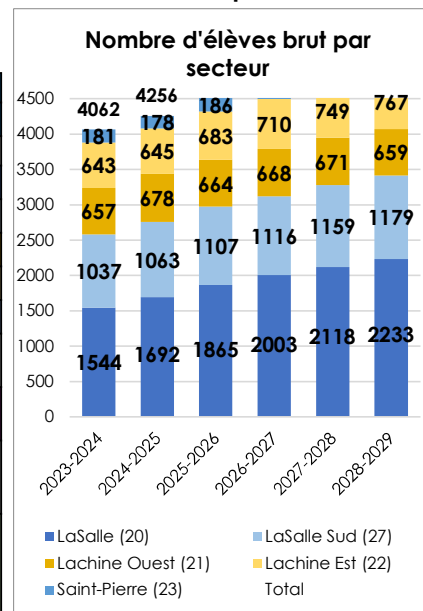
\*Elèves qui résident dans ces secteurs

	Nbre élèves					
	2023-2024	2024-2025	2025-2026	2026-2027	2027-2028	2028-2029
<b>Nb élèves brut</b>						
LaSalle (20)	1544	1692	1865	2003	2118	2233
LaSalle Sud (27)	1037	1063	1107	1116	1159	1179
Lachine Ouest (21)	657	678	664	668	671	659
Lachine Est (22)	643	645	683	710	749	767
Saint-Pierre (23)	181	178	186	187	198	221
<b>Total</b>	<b>4062</b>	<b>4256</b>	<b>4505</b>	<b>4684</b>	<b>4895</b>	<b>5059</b>
<b>Nb élèves pondéré</b>	<b>4401</b>	<b>4868</b>	<b>5220</b>	<b>5516</b>	<b>5941</b>	<b>5950</b>
<b>Capacité d'accueil du secteur</b>	5326	5326	5326	5326	5326	5326
<b>Surplus/Besoins d'espace estimés par le MEQ</b>	<b>925</b>	<b>458</b>	<b>106</b>	<b>-191</b>	<b>-615</b>	<b>-624</b>
<b>Nombre réel d'élèves dans les écoles du secteur</b>	4 371	4 617	<i>Note :</i> Ces données excluent la capacité d'accueil de l'école de la Traversée puisque c'est une école spéciale.			
<b>Surplus/Besoins d'élèves observés dans les écoles du secteur</b>	955	709				

#### Principaux constats :

- Le Ministère prévoit d'ici 5 ans une certaine augmentation du nombre d'élèves au secondaire sur le territoire de Lachine et LaSalle : de 4062 élèves en 2023-2024, la population passerait à 5059 en 2028-2029. Il est prévu une hausse de 689 élèves pour le LaSalle et de 142 élèves pour LaSalle Sud. Dans le secteur Lachine Ouest, on anticipe une hausse de 2 élèves et dans Lachine Est, une hausse de 124 élèves. Pour le secteur Saint-Pierre, une hausse de 40 élèves est prévue.

- Lorsqu'on veut analyser les besoins d'espace au secondaire, plusieurs enjeux se posent au regard de l'interprétation des données de prévision du MEQ en lien avec la capacité d'accueil. Premièrement, les données du Ministère portent sur les élèves qui résident sur le territoire, alors que les élèves du secondaire ont une plus grande latitude dans le choix de leur école de fréquentation. Deuxièmement, la capacité d'accueil du secteur inclut des écoles qui, de par leur nature, accueillent des élèves de partout sur le territoire du CSSMB. On parle ici d'écoles à vocation internationale ou d'école desservant une clientèle à besoins particuliers. Les surplus d'espace du secteur peuvent ainsi apparaître considérables, c'est pourquoi il est préférable de regarder le portrait de chaque école du secteur afin d'avoir un véritable portrait des besoins en espaces de ces secteurs.



## Portrait détaillé du SECONDAIRE secteurs : LaSalle et Lachine (secteurs 20, 21, 22, 23, 27)

### Données CSSMB - Élèves qui fréquentent les écoles SECONDAIRES du secteur pour l'année 2023-2024 et 2024-2025

Secteur LaSalle et Lachine (secteurs 20, 21, 22, 23, 27)	2023-2024			2024-2025				
	Capacité d'accueil	Nb. RÉEL d'élèves total	Surplus/Besoins d'espace	Capacité d'accueil	Nb. RÉEL d'élèves total	Surplus/Besoins d'espace	Nb de classes spéciales	Nb de classes d'accueil
<b>Total écoles des secteurs de LaSalle et Lachine</b>	<b>5 326</b>	<b>4 371</b>	<b>955</b>	<b>5 326</b>	<b>4 617</b>	<b>709</b>	<b>19</b>	<b>31</b>

Informations complémentaires :	2024-2025: La capacité d'accueil de ce secteur s'est accrue en raison de l'ouverture de la nouvelle école secondaire de Lasalle en 2023-2024.
--------------------------------	---

138 - Cavalier-De LaSalle	IMSE : 8	2023-2024			2024-2025				
9199, rue Centrale LaSalle Qc H8R 2J9		Capacité d'accueil 85%	Nb. RÉEL d'élèves total	Surplus/Besoins d'espace	Capacité d'accueil 85%	Nb. RÉEL d'élèves total	Surplus/Besoins d'espace	Nb de classes spéciales	Nb de classes d'accueil
Bâtisse : B059		<b>1 997</b>	1 829	168	<b>1 997</b>	1 733	264	13	12

Informations complémentaires :	2024-2025: La baisse du nombre d'élèves s'explique par le fait que la Nouvelle école secondaire de Lasalle augmente son nombre d'élèves de façon graduelle (4e secondaire cette année)
--------------------------------	--

139 - Dalbé-Viau	IMSE : 10	2023-2024			2024-2025				
740, rue Esther-Blondin Lachine Qc H8S 4C4		Capacité d'accueil 85%	Nb. RÉEL d'élèves total	Surplus/Besoins d'espace	Capacité d'accueil 85%	Nb. RÉEL d'élèves total	Surplus/Besoins d'espace	Nb de classes spéciales	Nb de classes d'accueil
Bâtisse : B060		<b>1 282</b>	1 054	228	<b>1 282</b>	1 092	190	2	7

Informations complémentaires :	Partage de l'édifice avec le Centre de formation professionnelle de Lachine.
--------------------------------	--

## Portrait détaillé du SECONDAIRE secteurs : LaSalle et Lachine (secteurs 20, 21, 22, 23, 27)

144 - Nouvelle école secondaire LaSalle		2023-2024			2024-2025				
IMSE : 8		Capacité d'accueil	Nb. RÉEL d'élèves total	Surplus/Besoins d'espace	Capacité d'accueil 100%	Nb. RÉEL d'élèves total	Surplus/Besoins d'espace	Nb de classes spéciales	Nb de classes d'accueil
1511, rue Lapierre Montréal Qc H8N 2J4									
Bâtisse : B156		1 160	538	622	1 160	841	319	4	12

Informations complémentaires :

2024-2025: L'augmentation du nombre d'élèves s'explique par l'ajout de la 4e secondaire comme clientèle cette année.

136 - Collège Saint-Louis		2023-2024			2024-2025				
IMSE : 4		Capacité d'accueil 85%	Nb. RÉEL d'élèves total	Surplus/Besoins d'espace	Capacité d'accueil 85%	Nb. RÉEL d'élèves total	Surplus/Besoins d'espace	Nb de classes spéciales	Nb de classes d'accueil
275, 36e Avenue Lachine Qc H8T 2A4									
Bâtisse : B132		887	950	-63	887	951	-64	0	0

Informations complémentaires :

École sans territoire d'appartenance avec programme international qui remplit sa capacité au maximum.

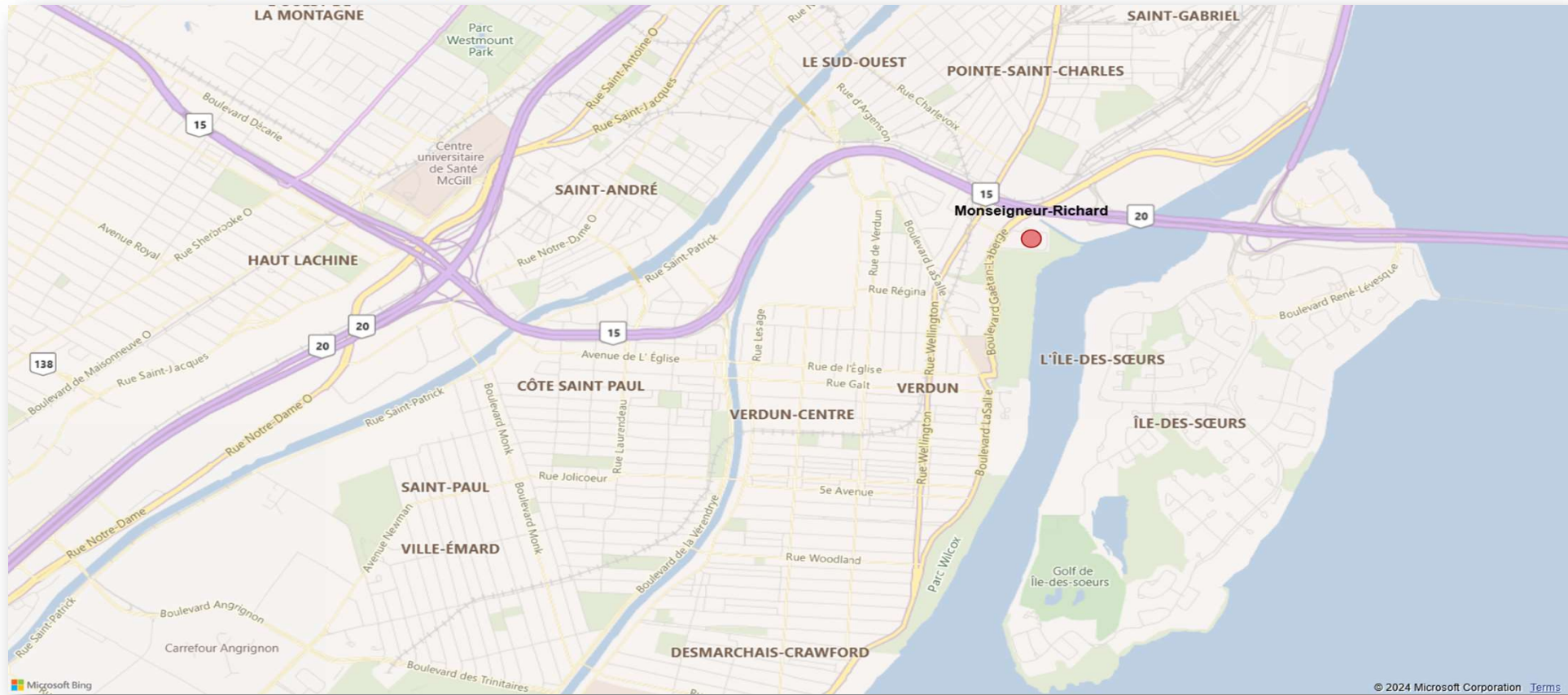
135 - de la Traversée		2023-2024			2024-2025				
IMSE : 8		Capacité d'accueil 85%	Nb. RÉEL d'élèves total	Surplus/Besoins d'espace	Capacité d'accueil 85%	Nb. RÉEL d'élèves total	Surplus/Besoins d'espace	Nb de classes spéciales	Nb de classes d'accueil
400, 80e Avenue LaSalle Qc H8R 2T3									
Bâtisse : B038		123	44	s.o.	123	40	s.o.	2	0

Informations complémentaires :

École située dans la même bâtisse que l'école primaire Pierre-Rémy.  
École offrant des services aux élèves ayant des besoins particuliers à l'ordre secondaire.

## Portrait détaillé du SECONDAIRE secteurs : Île-des-Sœurs / Verdun (secteurs 24, 25, 26)

Le secteur Île-des-Sœurs et Verdun comprend 1 école secondaire.



### Source :

Capacité d'accueil : MEQ (Portrait des espaces, septembre 2024). Nombre de groupes : JADE (Élèves en fréquentation au 30 septembre 2024)

### Légende des couleurs selon le statut :

- Sous contrôle : L'école a moins de groupes que la capacité d'accueil (écart positif, espace disponible)
- Préoccupant : L'école a autant de groupes que la capacité d'accueil (écart nul)
- Critique : L'école a plus de groupes que la capacité d'accueil (écart négatif, manque d'espace)

## Portrait détaillé du SECONDAIRE secteurs : Île-des-Sœurs / Verdun (secteurs 24, 25, 26)

### Données ministérielles

Nombre d'élèves du primaire observés (2023-2024) et attendus (2024-2025 et plus) dans ces 3 secteurs au cours des 5 prochaines années, selon le MEQ

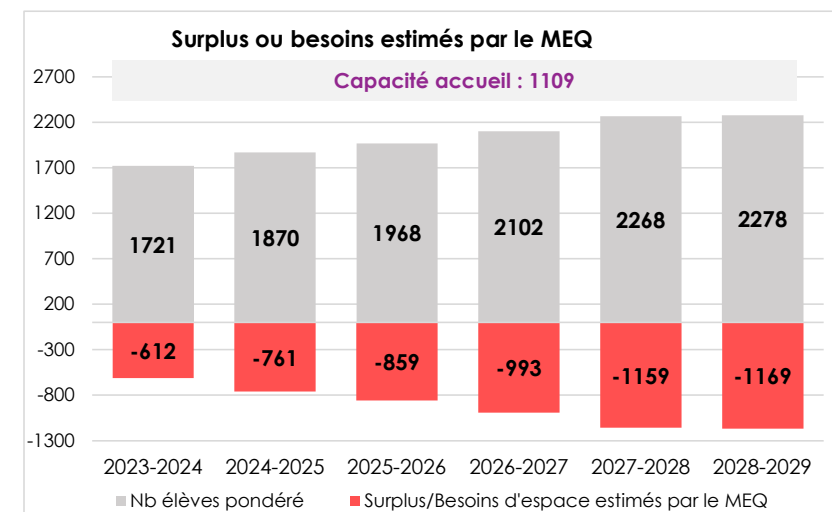
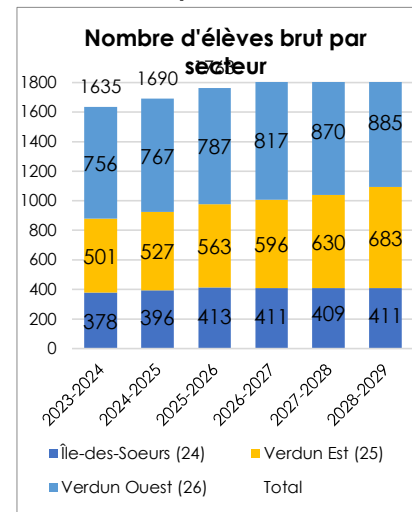
\*Élèves qui résident dans ces secteurs

	Nbre élèves					
	2023-2024	2024-2025	2025-2026	2026-2027	2027-2028	2028-2029
<b>Nb élèves brut</b>						
Île-des-Sœurs (24)	378	396	413	411	409	411
Verdun Est (25)	501	527	563	596	630	683
Verdun Ouest (26)	756	767	787	817	870	885
<b>Total</b>	<b>1635</b>	<b>1690</b>	<b>1763</b>	<b>1824</b>	<b>1909</b>	<b>1979</b>
<b>Nb élèves pondéré</b>	<b>1721</b>	<b>1870</b>	<b>1968</b>	<b>2102</b>	<b>2268</b>	<b>2278</b>
<b>Capacité d'accueil du secteur</b>	1109	1109	1109	1109	1109	1109
<b>Surplus/Besoins d'espace estimés par le MEQ</b>	<b>-612</b>	<b>-761</b>	<b>-859</b>	<b>-993</b>	<b>-1159</b>	<b>-1169</b>
<b>Nombre réel d'élèves dans les écoles du secteur</b>	1 485	1 545				
<b>Surplus/Besoins d'élèves observés dans les écoles du secteur</b>	<b>-376</b>	<b>-436</b>				

#### Principaux constats :

- Le Ministère prévoit d'ici 5 ans une certaine augmentation du nombre d'élèves au secondaire sur le territoire de ces 3 secteurs : de 1635 élèves en 2023-2024, la population passerait à 1979 en 2028-2029. On prévoit plus précisément une augmentation de 33 élèves à L'Île-des-Sœurs, une hausse de 182 élèves dans Verdun Est et une hausse de 129 élèves dans Verdun Ouest.

-Si on interprète ces données indépendamment du contexte, les besoins d'espaces peuvent paraître démesurés, cependant, il importe de signaler qu'une grande proportion des élèves de ces secteurs ont choisi de fréquenter une école d'autres quartiers de Montréal, par exemple Outremont. L'offre de services d'autres écoles et la facilité de se déplacer en transport en commun font en sorte qu'en réalité, plusieurs élèves d'âge secondaire résident dans ces secteurs, mais ne fréquentent pas leur école de secteur.



Source : Prévisions de la population scolaire du MEQ (avril, bilan 2 avec zones grises); Portrait des espaces de septembre 2024; et JADE, Liste des élèves jeunes au 30 septembre, lecture en date du 25 octobre 2024

## Portrait détaillé du SECONDAIRE secteurs : Île-des-Sœurs / Verdun (secteurs 24, 25, 26)

Données CSSMB - Élèves qui fréquentent les écoles SECONDAIRES du secteur pour l'année 2023-2024 et 2024-2025

Secteur Île-des-Sœurs / Verdun (secteurs 24, 25, 26)	2023-2024			2024-2025				
	Capacité d'accueil	Nb. RÉEL d'élèves total	Surplus/Besoins d'espace	Capacité d'accueil	Nb. RÉEL d'élèves total	Surplus/Besoins d'espace	Nb de classes spéciales	Nb de classes d'accueil
Total écoles du secteur	1 109	1 485	-376	1 109	1 545	-436	2	6

Informations complémentaires :

142 - Monseigneur-Richard	IMSE : 7	2023-2024			2024-2025				
Édifice Rhéaume 3000, boulevard Gaétan-Laberge Verdun Qc H4G 3C1		Capacité d'accueil 85%	Nb. RÉEL d'élèves total	Surplus/Besoins d'espace	Capacité d'accueil 85%	Nb. RÉEL d'élèves total	Surplus/Besoins d'espace	Nb de classes spéciales	Nb de classes d'accueil
Bâtisse : B059		1 109	1 485	-376	1 109	1 545	-436	2	6

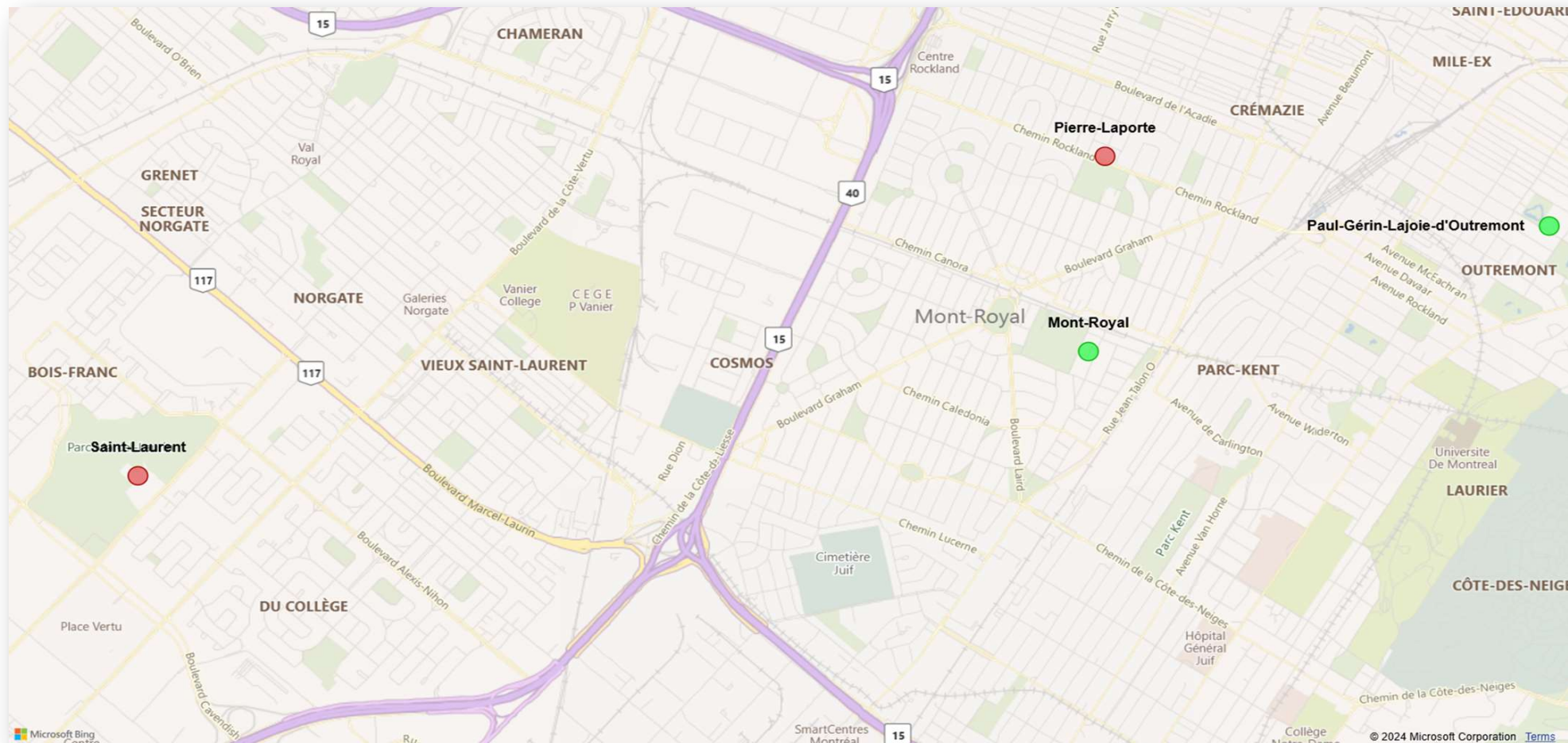
Informations complémentaires :

Partage de l'édifice avec le Centre de formation professionnelle de Verdun.  
2023-2024 : Ajout de 7 locaux à la suite du réaménagement de l'espace.  
La capacité d'accueil sera réévaluée par le MEQ en juin 2024.



## Portrait détaillé du SECONDAIRE secteurs : Mont-Royal, Outremont, Saint-Laurent, Côte-Saint-Luc/Hampstead/Montréal Ouest (secteurs 16, 17, 18, 19, G1, G3, G9)

Le secteur comprend 4 écoles secondaires.



**Source :**  
Capacité d'accueil : MEQ (Portrait des espaces, septembre 2024). Nombre de groupes : JADE (Élèves en fréquentation au 30 septembre 2024)

### Légende des couleurs selon le statut :

- Sous contrôle : L'école a moins de groupes que la capacité d'accueil (écart positif, espace disponible)
- Préoccupant : L'école a autant de groupes que la capacité d'accueil (écart nul)
- Critique : L'école a plus de groupes que la capacité d'accueil (écart négatif, manque d'espace)

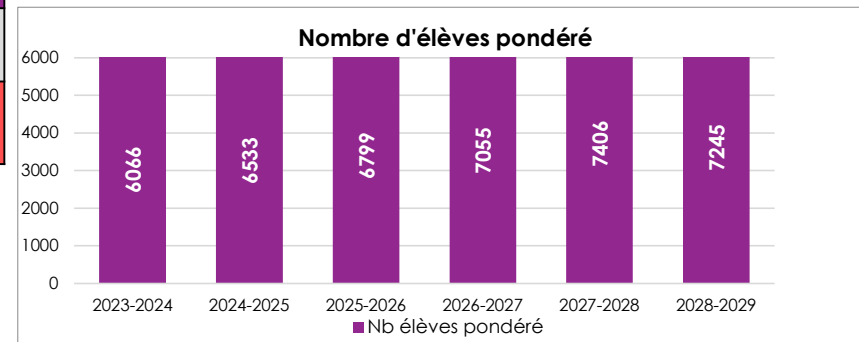
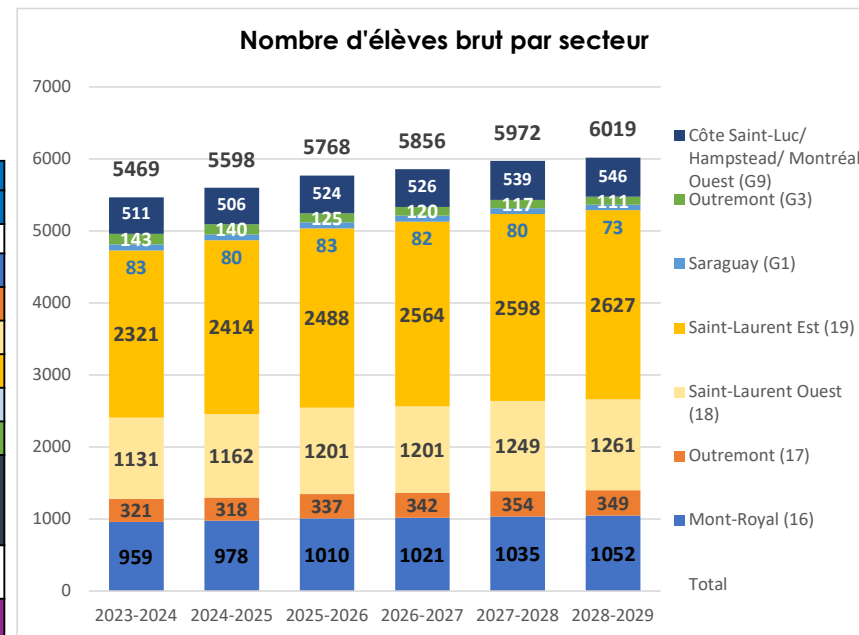
# Portrait détaillé du SECONDAIRE secteurs : Mont-Royal, Outremont, Saint-Laurent, Côte-Saint-Luc/Hampstead/Montréal Ouest (secteurs 16, 17, 18, 19, G1, G3, G9)

## Données ministérielles

Nombre d'élèves du primaire observés (2023-2024) et attendus (2024-2025 et plus) dans ces 6 secteurs au cours des 5 prochaines années, selon le MEQ

\*Élèves qui résident dans ces secteurs

	Nbre élèves					
	2023-2024	2024-2025	2025-2026	2026-2027	2027-2028	2028-2029
<b>Nb élèves brut</b>						
Mont-Royal (16)	959	978	1010	1021	1035	1052
Outremont (17)	321	318	337	342	354	349
Saint-Laurent Ouest (18)	1131	1162	1201	1201	1249	1261
Saint-Laurent Est (19)	2321	2414	2488	2564	2598	2627
Saraguay (G1)	83	80	83	82	80	73
Outremont (G3)	143	140	125	120	117	111
Côte Saint-Luc/ Hampstead/ Montréal Ouest (G9)	511	506	524	526	539	546
<b>Total</b>	<b>5469</b>	<b>5598</b>	<b>5768</b>	<b>5856</b>	<b>5972</b>	<b>6019</b>
<b>Nb élèves pondéré</b>	<b>6066</b>	<b>6533</b>	<b>6799</b>	<b>7055</b>	<b>7406</b>	<b>7245</b>
<b>Capacité d'accueil du secteur</b>	5172	5172	5172	5172	5172	5172
<b>Surplus/Besoins d'espace estimés par le MEQ</b>	<b>-894</b>	<b>-1361</b>	<b>-1627</b>	<b>-1883</b>	<b>-2234</b>	<b>-2073</b>
<b>Nombre réel d'élèves dans les écoles du secteur</b>	5 557	5 540	Note : En 2023-2024, l'agrandissement de l'école secondaire Paul-Gérin-Lajoie d'Outremont a été complété, ce qui a permis d'augmenter de 304 places la capacité d'accueil du secteur.			
<b>Surplus/Besoins d'élèves observés dans les écoles du secteur</b>	<b>-385</b>	<b>-368</b>				



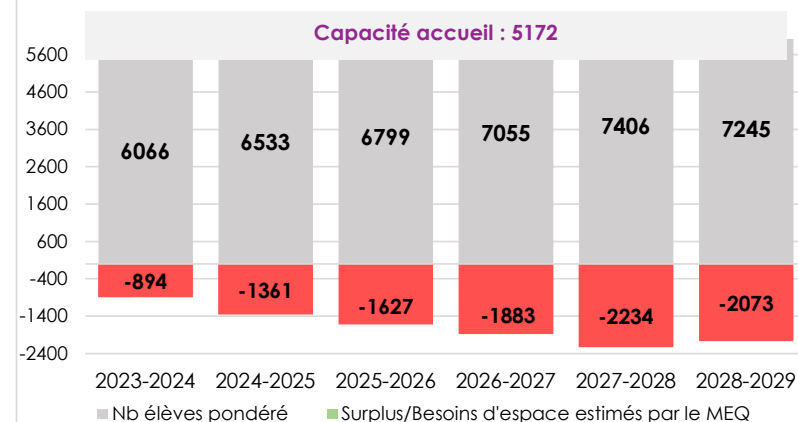
## Portrait détaillé du SECONDAIRE secteurs : Mont-Royal, Outremont, Saint-Laurent, Côte-Saint-Luc/Hampstead/Montréal Ouest (secteurs 16, 17, 18, 19, G1, G3, G9)

### Principaux constats :

- Le Ministère regroupe ici plusieurs secteurs, où l'offre de services est variée et où les transports en commun facilitent le choix de l'école de fréquentation. En ce sens, plusieurs élèves choisissent de fréquenter une école d'un autre secteur. La capacité d'accueil est donc envisagée en lien avec le regroupement de ces 5 secteurs, en plus de compter 2 zones grises partagées avec le Centre de services scolaire de Montréal. Toutes ces données doivent donc être prises en compte dans l'interprétation des besoins en espace du secteur.

- On prévoit d'ici 5 ans une hausse de 550 élèves sur l'ensemble de ces secteurs, avec une variation de 5469 à 6019 élèves. Ceci représente une hausse de 1179 élèves pondérés. On prévoit une hausse de 93 élèves pour le secteur Mont-Royal, de 28 pour Outremont, de 130 pour Saint-Laurent Ouest, de 306 pour Saint-Laurent Est. Pour la zone grise de Saraguay, on prévoit une baisse 10 et de 32 pour la zone grise d'Outremont. C'est surtout les secteurs de Saint-Laurent où on anticipe une plus grande hausse. Il est à noter que les données du Ministère portent sur les élèves qui résident sur le territoire, alors que les élèves du secondaire ont une plus grande latitude dans le choix de leur école de fréquentation.

### Surplus ou besoins estimés par le MEQ



Source : Prévisions de la population scolaire du MEQ (avril, bilan 2 avec zones grises); Portrait des espaces de septembre 2024; et JADE, Liste des élèves jeunes au 30 septembre, lecture en date du 25 octobre 2024

## Portrait détaillé du SECONDAIRE secteurs : Mont-Royal, Outremont, Saint-Laurent, Côte-Saint-Luc/Hampstead/Montréal Ouest (secteurs 16, 17, 18, 19, G1, G3, G9)

### Données CSSMB - Élèves qui fréquentent les écoles SECONDAIRES du secteur pour l'année 2023-2024 et 2024-2025

Secteurs Mont-Royal, Outremont, Saint-Laurent, Côte-Saint-Luc/Hampstead/Montréal Ouest (secteurs 16, 17, 18, 19, G1, G3, G9)	2023-2024			2024-2025				
	Capacité d'accueil	Nb. RÉEL d'élèves total	Surplus/Besoins d'espace	Capacité d'accueil	Nb. RÉEL d'élèves total	Surplus/Besoins d'espace	Nb de classes spéciales	Nb de classes d'accueil
<b>Total écoles du secteur</b>	<b>5 173</b>	<b>5 557</b>	<b>-384</b>	<b>5 469</b>	<b>5 540</b>	<b>-71</b>	<b>16</b>	<b>30</b>

Informations complémentaires :	La capacité d'accueil a été augmentée à la suite de l'agrandissement de l'école secondaire Paul-Gérin-Lajoie-d'Outremont en 2023-2024.
--------------------------------	--

038 - Mont-Royal	IMSE : 2	2023-2024			2024-2025				
50, avenue Montgomery Mont-Royal Qc H3R 2B3		Capacité d'accueil 85%	Nb. RÉEL d'élèves total	Surplus/Besoins d'espace	Capacité d'accueil 85%	Nb. RÉEL d'élèves total	Surplus/Besoins d'espace	Nb de classes spéciales	Nb de classes d'accueil
Bâtisse : B030		<b>887</b>	968	<b>-81</b>	<b>1 183</b>	981	202	0	0

Informations complémentaires :	
--------------------------------	--

040 - Paul-Gérin-Lajoie-d'Outremont	IMSE : 3	2023-2024			2024-2025				
475, avenue Bloomfield Outremont Qc H2V 3R9		Capacité d'accueil 85%	Nb. RÉEL d'élèves total	Surplus/Besoins d'espace	Capacité d'accueil 85%	Nb. RÉEL d'élèves total	Surplus/Besoins d'espace	Nb de classes spéciales	Nb de classes d'accueil
Bâtisse : B027		<b>1 044</b>	1 041	3	<b>1 044</b>	1 035	9	4	6

Informations complémentaires :	2019-2020 : Ajout de 6 classes modulaires. 2023-2024 : Fin des travaux d'agrandissement et augmentation de la capacité d'accueil de 304 places. La capacité d'accueil exclut l'espace disponible à l'édifice Strathcona, compte tenu que cet édifice sera mis aux normes à la suite des travaux majeurs.
--------------------------------	--

## Portrait détaillé du SECONDAIRE secteurs : Mont-Royal, Outremont, Saint-Laurent, Côte-Saint-Luc/Hampstead/Montréal Ouest (secteurs 16, 17, 18, 19, G1, G3, G9)

041 - Saint-Laurent			2023-2024			2024-2025				
IMSE : 9										
Édifice Émile-Legault 2395, boulevard Thimens Saint-Laurent Qc H4R 1T4	Édifice Saint-Germain 1870, rue Decelles St-Laurent Qc H4M 1A8	<b>Capacité d'accueil 85 %</b>	Nb. RÉEL d'élèves total	Surplus/Besoins d'espace	<b>Capacité d'accueil 85 %</b>	Nb. RÉEL d'élèves total	Surplus/Besoins d'espace	Nb de classes spéciales	Nb de classes d'accueil	
Édifice Saint-Germain Annexe 850, boulevard Marcel-Laurin St-Laurent Qc H4M 2M9										
Bâtisse : B029	B026	B022	<b>1 870</b>	2 096	-226	<b>1 870</b>	2 092	-222	12	10

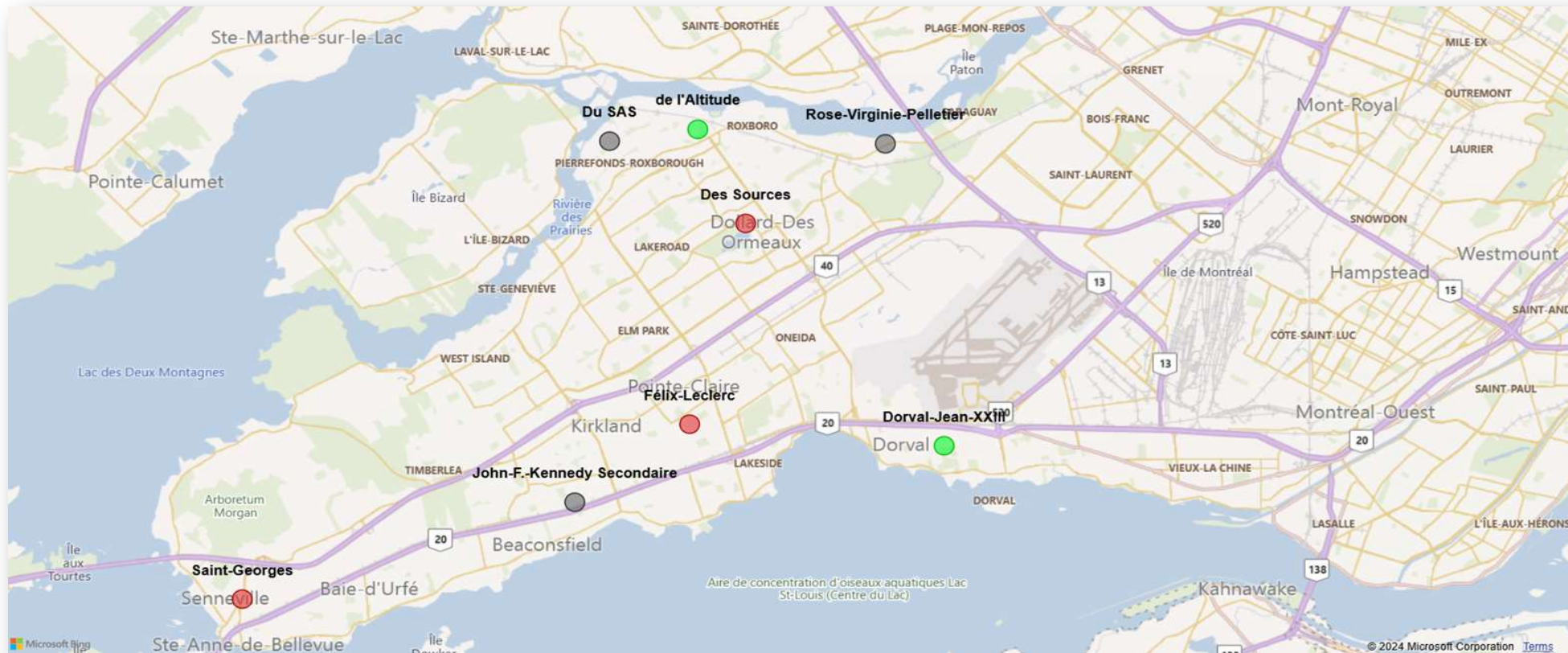
Informations complémentaires :	2018-2019 : Ajout de 4 classes modulaires.
--------------------------------	--

042 - Pierre-Laporte		2023-2024			2024-2025				
IMSE : 9									
1101, chemin Rockland Mont-Royal Qc H3P 2X8	Édifice Côte-Vertu 860, boulevard de la Côte-Vertu Montréal Qc H4L 4Y4	<b>Capacité d'accueil 85% / 100%</b>	Nb. RÉEL d'élèves total	Surplus/Besoins d'espace	<b>Capacité d'accueil 85% / 100%</b>	Nb. RÉEL d'élèves total	Surplus/Besoins d'espace	Nb de classes spéciales	Nb de classes d'accueil
Bâtisse : B028									

Informations complémentaires :	Le calcul de la capacité de cette école est considérée à 85 % pour l'édifice Pierre-Laporte et à 100 % pour l'édifice Côte-Vertu.
--------------------------------	---

## Portrait détaillé du SECONDAIRE secteurs : Sud / Nord / île-Bizard / Dorval (secteurs 91, 92, 93, 94, 95, 96, 97)

Le secteur Sud, Nord, île-Bizard et Dorval comprend 5 écoles secondaires et 3 écoles spéciales.



**Source :**  
Capacité d'accueil : MEQ (Portrait des espaces, septembre 2024). Nombre de groupes : JADE (Éèves en fréquentation au 30 septembre 2024)

### Légende des couleurs selon le statut :

- Sous contrôle : L'école a moins de groupes que la capacité d'accueil (écart positif, espace disponible)
- Préoccupant : L'école a autant de groupes que la capacité d'accueil (écart nul)
- Critique : L'école a plus de groupes que la capacité d'accueil (écart négatif, manque d'espace)

## Portrait détaillé du SECONDAIRE secteurs : Sud / Nord / île-Bizard / Dorval (secteurs 91, 92, 93, 94, 95, 96, 97)

### Données ministérielles

Nombre d'élèves du primaire observés (2023-2024) et attendus (2024-2025 et plus) dans ces 7 secteurs au cours des 5 prochaines années, selon le MEQ

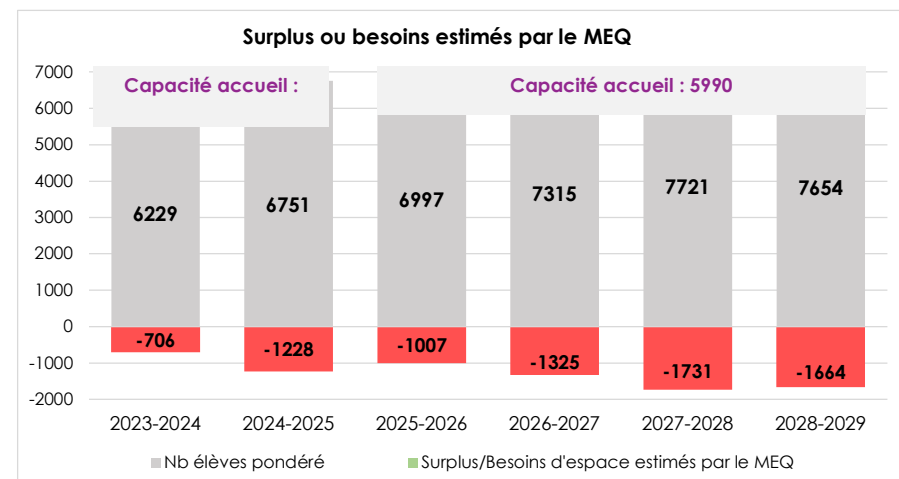
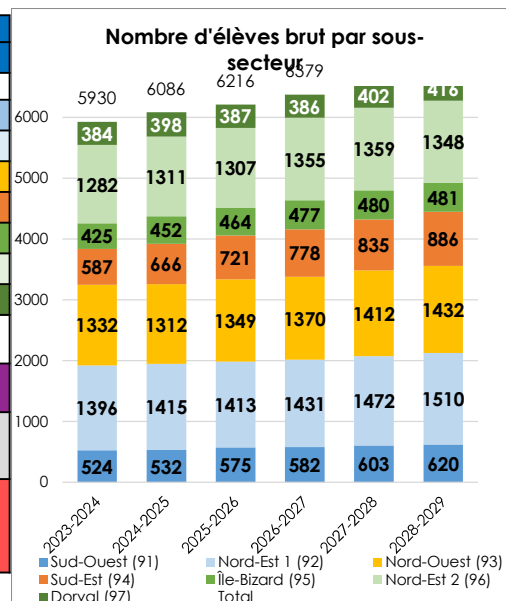
\*Élèves qui résident dans ces secteurs

	Nbre élèves					
	2023-2024	2024-2025	2025-2026	2026-2027	2027-2028	2028-2029
<b>Nb élèves brut</b>						
<b>Sud-Ouest (91)</b>	524	532	575	582	603	620
<b>Nord-Est 1 (92)</b>	1396	1415	1413	1431	1472	1510
<b>Nord-Ouest (93)</b>	1332	1312	1349	1370	1412	1432
<b>Sud-Est (94)</b>	587	666	721	778	835	886
<b>Île-Bizard (95)</b>	425	452	464	477	480	481
<b>Nord-Est 2 (96)</b>	1282	1311	1307	1355	1359	1348
<b>Dorval (97)</b>	384	398	387	386	402	416
<b>Total</b>	<b>5930</b>	<b>6086</b>	<b>6216</b>	<b>6379</b>	<b>6563</b>	<b>6693</b>
<b>Nb élèves pondéré</b>	<b>6229</b>	<b>6751</b>	<b>6997</b>	<b>7315</b>	<b>7721</b>	<b>7654</b>
<b>Capacité d'accueil du secteur</b>	5522	5522	5990	5990	5990	5990
<b>Surplus/Besoins d'espace estimés par le MEQ</b>	<b>-706</b>	<b>-1228</b>	<b>-1007</b>	<b>-1325</b>	<b>-1731</b>	<b>-1664</b>
<b>Nombre réel d'élèves dans les écoles du secteur</b>	5 903	6 027				
<b>Surplus/Besoins d'élèves observés dans les écoles du secteur</b>	<b>-381</b>	<b>-505</b>				

#### Principaux constats :

- Le Ministère prévoit d'ici 5 ans une hausse de plus de 763 élèves dans l'Ouest de l'île de Montréal. Toutefois, cette hausse est répartie à travers les différents secteurs : une hausse de 96 élèves dans le secteur Sud-Ouest, de 114 élèves dans le secteur Nord-Est 1, de 100 élèves dans le secteur Nord-Ouest, de 66 élèves dans le secteur Nord-Est 2 et de 32 élèves dans le secteur Dorval. On prévoit une hausse de 299 élèves dans le secteur Sud-Est et de 56 élèves à l'Île-Bizard.

- Si on met en relation le nombre d'élèves avec la capacité d'accueil des écoles du territoire, les besoins d'espace sont majeurs. On note un manque à gagner de 706 places-élèves en 2023-2024 et de 1228 places-élèves en 2024-2025. Cependant des travaux sont en cours à l'école de l'Altitude qui aura pour effet d'augmenter la capacité d'accueil du secteur.



Source : Prévisions de la population scolaire du MEQ (avril, bilan 2 avec zones grises); Portrait des espaces de septembre 2024; et JADE, Liste des élèves jeunes au 30 septembre, lecture en date du 25 octobre 2024

## Portrait détaillé du SECONDAIRE secteurs : Sud / Nord / île-Bizard / Dorval (secteurs 91, 92, 93, 94, 95, 96, 97)

### Données CSSMB - Élèves qui fréquentent les écoles SECONDAIRES du secteur pour l'année 2023-2024 et 2024-2025

Secteur Sud / Nord / île-Bizard / Dorval (secteurs 91, 92, 93, 94, 95, 96, 97)	2023-2024			2024-2025				
	Capacité d'accueil	Nb. RÉEL d'élèves total	Surplus/Besoins d'espace	Capacité d'accueil	Nb. RÉEL d'élèves total	Surplus/Besoins d'espace	Nb de classes spéciales	Nb de classes d'accueil
<b>Total écoles du secteur</b>	<b>5 522</b>	<b>5 903</b>	<b>-381</b>	<b>5 990</b>	<b>6 027</b>	<b>-37</b>	<b>27</b>	<b>25</b>

Informations complémentaires :	
--------------------------------	--

236 - des Sources	IMSE : 4	2023-2024			2024-2025				
2900, chemin Lake Dollard-des-Ormeaux Qc H9B 2P1		Capacité d'accueil 85%	Nb. RÉEL d'élèves total	Surplus/Besoins d'espace	Capacité d'accueil 85%	Nb. RÉEL d'élèves total	Surplus/Besoins d'espace	Nb de classes spéciales	Nb de classes d'accueil
Bâtisse : B059		1 306	1 543	-237	1 306	1 484	-178	13	0

Informations complémentaires :	2020-2021 : Ajout de 12 classes modulaires.
--------------------------------	---

240 - Félix-Leclerc	IMSE : 2	2023-2024			2024-2025				
311, avenue Inglewood Pointe-Claire Qc H9R 2Z8		Capacité d'accueil 85%	Nb. RÉEL d'élèves total	Surplus/Besoins d'espace	Capacité d'accueil 85%	Nb. RÉEL d'élèves total	Surplus/Besoins d'espace	Nb de classes spéciales	Nb de classes d'accueil
Bâtisse : B060		1 208	1 272	-64	1 208	1 343	-135	3	7

Informations complémentaires :	
--------------------------------	--



## Portrait détaillé du SECONDAIRE secteurs : Sud / Nord / île-Bizard / Dorval (secteurs 91, 92, 93, 94, 95, 96, 97)

241 - Dorval-Jean-XXIII		IMSE : 5	2023-2024			2024-2025				
Édifice Dorval 1350, avenue Carson Dorval Qc H9S 1M6	Édifice Jean-XXIII 1301, avenue Dawson Dorval Qc H9S 1Y3		<b>Capacité d'accueil 85%</b>	Nb. RÉEL d'élèves total	Surplus/Besoins d'espace	<b>Capacité d'accueil 85%</b>	Nb. RÉEL d'élèves total	Surplus/Besoins d'espace	Nb de classes spéciales	Nb de classes d'accueil
Bâtisse : B156		B090	<b>1 380</b>	1 308	72	<b>1 380</b>	1 225	155	8	6

Informations complémentaires :	Une diminution du nombre d'élèves est observée compte tenu de l'application du territoire d'appartenance de l'Altitude.
--------------------------------	---

243 - Saint-Georges		IMSE : 3	2023-2024			2024-2025				
3, avenue Pearson Senneville Qc H9X 3P7			<b>Capacité d'accueil 85%</b>	Nb. RÉEL d'élèves total	Surplus/Besoins d'espace	<b>Capacité d'accueil 85%</b>	Nb. RÉEL d'élèves total	Surplus/Besoins d'espace	Nb de classes spéciales	Nb de classes d'accueil
Bâtisse : B132			<b>592</b>	776	-184	<b>592</b>	729	-137	2	3

Informations complémentaires :	2020-2021 : Ajout de 8 classes modulaires.
--------------------------------	--

245 - de l'Altitude		IMSE : 7	2023-2024			2024-2025				
5060, boulevard des Sources Pierrefonds Qc H8Y 3E4			<b>Capacité d'accueil 85%</b>	Nb. RÉEL d'élèves total	Surplus/Besoins d'espace	<b>Capacité d'accueil 85%</b>	Nb. RÉEL d'élèves total	Surplus/Besoins d'espace	Nb de classes spéciales	Nb de classes d'accueil
Bâtisse : B132			<b>1 036</b>	1 004	32	<b>1 504</b>	1 246	258	1	9

Informations complémentaires :	2024-2025: Un réaménagement de l'école de l'Altitude a permis d'augmenter la capacité d'accueil de 468 places.
--------------------------------	--

## Portrait détaillé du SECONDAIRE secteurs : Sud / Nord / île-Bizard / Dorval (secteurs 91, 92, 93, 94, 95, 96, 97)

037 - du SAS	IMSE : 7	2023-2024			2024-2025				
Édifice Cardinal 500, boulevard Dollard Outremont Qc H2V 3G2	Édifice Pierrefonds 13280, rue Huntington Pierrefonds, Qc, H8Z 1G2	<b>Capacité d'accueil</b>	Nb. RÉEL d'élèves total	Surplus/Besoins d'espace	<b>Capacité d'accueil</b>	Nb. RÉEL d'élèves total	Surplus/Besoins d'espace	Nb de classes spéciales	Nb de classes d'accueil
Édifice Carson 1075, avenue Carson Dorval, Qc, H9S 1M2									
Bâtisse : B038	B136 B084	n/a	n/a	n/a	n/a	n/a	n/a	n/a	n/a

Informations complémentaires :	Clientèle annuelle en fonction des besoins des élèves.
--------------------------------	--

238 - Rose-Virginie-Pelletier	IMSE : 7	2023-2024			2024-2025				
9469, boulevard Gouin Ouest Pierrefonds Qc H8Y 1T2		<b>Capacité d'accueil</b>	Nb. RÉEL d'élèves total	Surplus/Besoins d'espace	<b>Capacité d'accueil</b>	Nb. RÉEL d'élèves total	Surplus/Besoins d'espace	Nb de classes spéciales	Nb de classes d'accueil
Bâtisse : B850 et B870									
		n/a	n/a	n/a	n/a	n/a	n/a	n/a	n/a

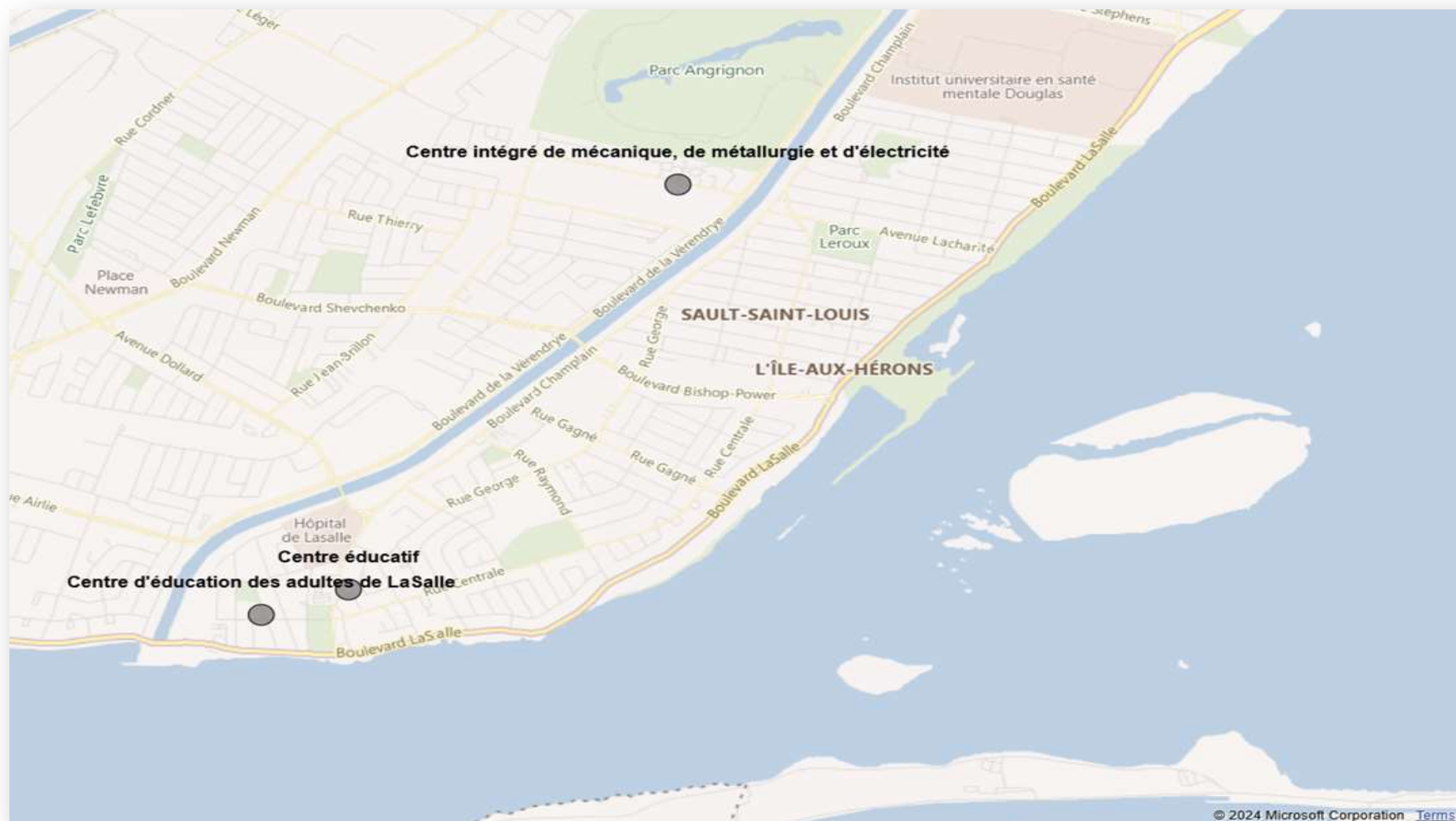
Informations complémentaires :	Utilise tous les locaux mis à sa disposition par le Centre. Entente MEQ - MEQ. Clientèle annuelle en fonction des besoins des élèves.
--------------------------------	--

237 - John-F.-Kennedy	IMSE : 7	2023-2024			2024-2025				
215, avenue Elm Beaconsfield Qc H9W 2E2	Édifice Bélanger 49 et 51, avenue Bélanger LaSalle Qc H8R 3K5	<b>Capacité d'accueil</b>	Nb. RÉEL d'élèves total	Surplus/Besoins d'espace	<b>Capacité d'accueil</b>	Nb. RÉEL d'élèves total	Surplus/Besoins d'espace	Nb de classes spéciales	Nb de classes d'accueil
171, avenue Orchard LaSalle Qc H8R 3G3	130, avenue Ambassador Pointe-Claire Qc H9R 1S8								
Édifice Pierrefonds 13280, rue Huntington Pierrefonds, Qc H8Z 1G2									
Bâtisse : B070, B094, B135, B097, B136		n/a	n/a	n/a	n/a	n/a	n/a	n/a	n/a

Informations complémentaires :	2019-2020 : Ajout de 3 classes modulaires à l'édifice Bélanger. École qui accueille des élèves à besoins particuliers âgés de 4 à 21 ans. PQI 2019-2029 : Réaménagement de l'école Allancroft qui deviendra l'édifice Beaconsfield de l'école John-F.-Kennedy.
--------------------------------	--

## Portrait détaillé des autres bâtisses du secteur : LaSalle

Le secteur LaSalle comprend un centre pour la formation professionnelle, un pour la formation des adultes ainsi qu'un autre immeuble administratif.



## Portrait détaillé des autres bâtisses du secteur : LaSalle

### Réseau du secteur des adultes et de la formation professionnelle

<i>720 - Centre intégré de mécanique, de métallurgie et d'électricité</i>	<b>Bâtisse</b>	<b>Informations complémentaires</b>
1100, rue Ducas LaSalle Qc H8N 3E6	B124	PQI 2022-2032 : Demande d'aménagement d'une salle de dîneurs acceptée et ajout de 4 locaux de classes.

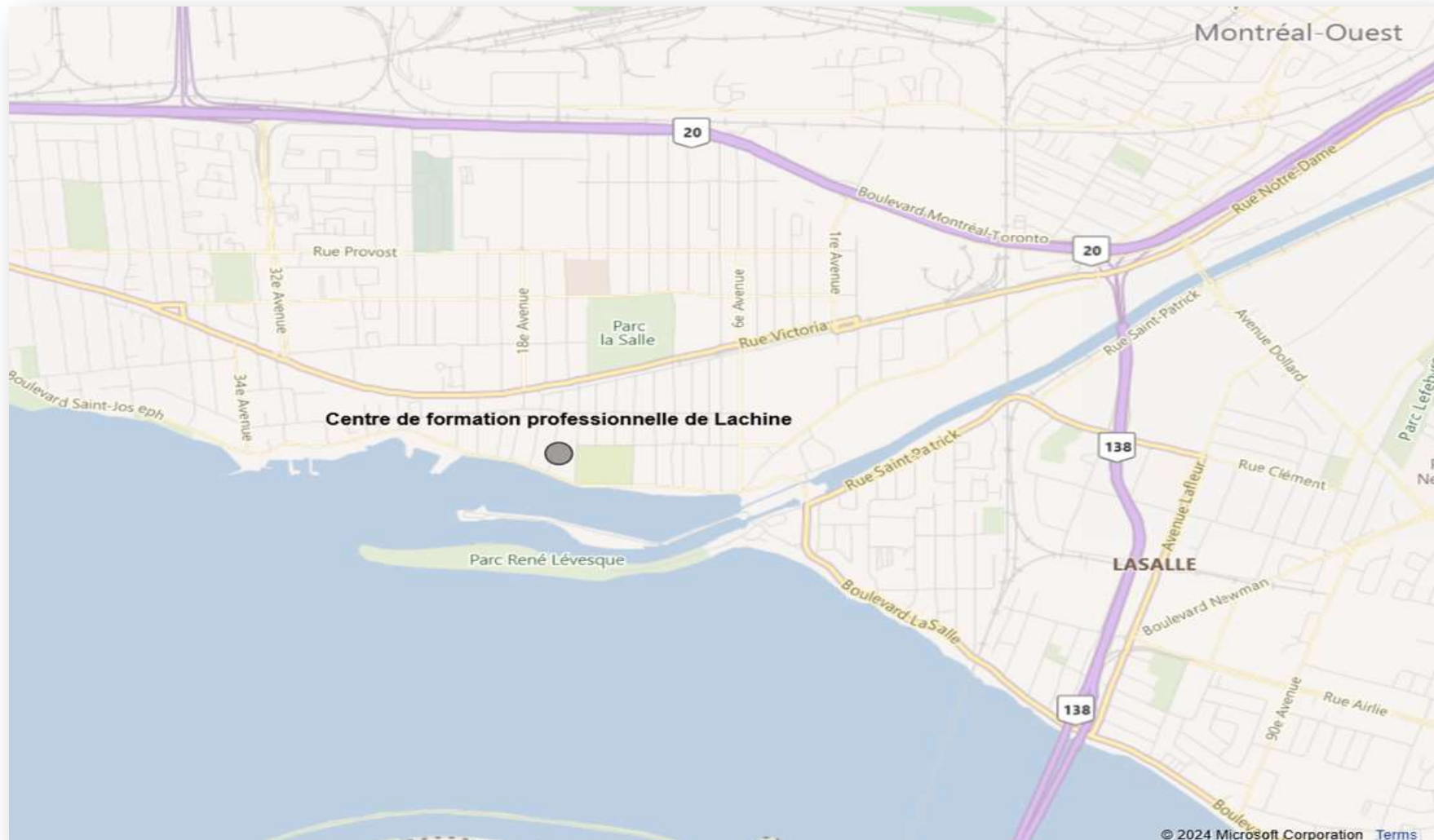
<i>830-840 - Centre d'éducation des adultes de LaSalle</i>	<b>Bâtisse</b>	<b>Informations complémentaires</b>
Édifice LaSalle 8825, rue Centrale LaSalle Qc H8P 1P3	B101; B037(7); B040(7); B047(7); B048(7); B050(7); B058(7); B126(7); B129(7); B135(7); B059(7);	
Édifice Boileau 1625, rue Saint-Antoine Lachine Qc H8S 1T8	B100	

### Données CSSMB - Autres bâtiments

<i>Centre éducatif</i>	<b>Bâtisse</b>	<b>Informations complémentaires</b>
8700, boulevard Champlain LaSalle Qc H8P 3H7	B053	Bureaux administratifs du Centre de services scolaire Marguerite-Bourgeoys.

## Portrait détaillé des autres bâtisses du secteur : Lachine

Le secteur Lachine comprend un centre pour la formation professionnelle.



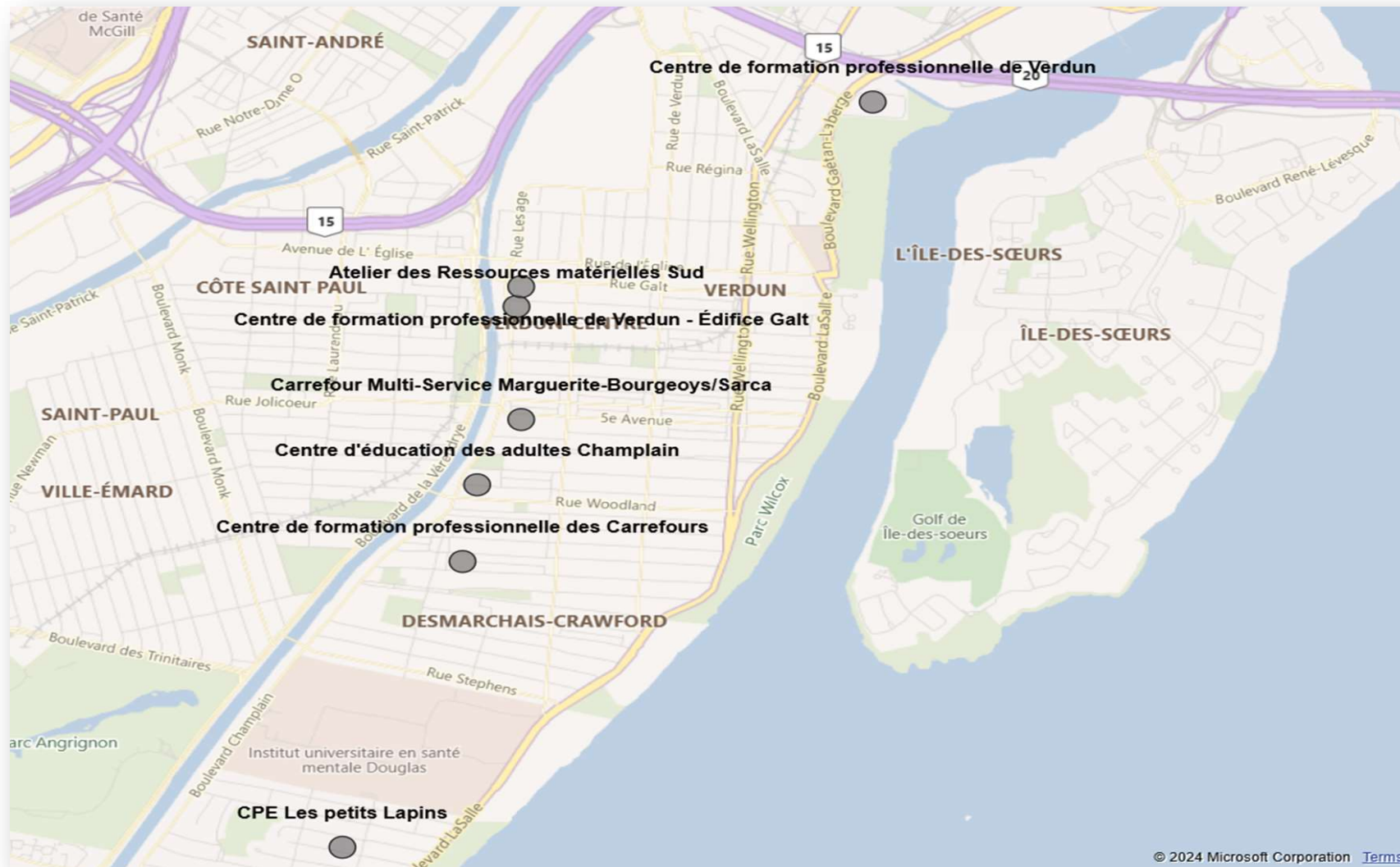
## Portrait détaillé des autres bâtisses du secteur : Lachine

### Réseau du secteur des adultes et de la formation professionnelle

<b>760 - Centre de formation professionnelle de Lachine</b>	<b>Bâtisse</b>	<b>Informations complémentaires</b>
Édifice de la Rive 46, 16e Avenue Lachine Qc H8S 3M4	B126	Partage de l'édifice avec l'école Dalbé-Viau.
Édifice Dalbé-Viau 740, rue Esther-Blondin Lachine Qc H8S 4C4	B060	

## Portrait détaillé des autres bâtisses du secteur : Verdun

Le secteur Verdun comprend 7 bâtisses : 2 centres pour la formation professionnelle, un pour la formation des adultes ainsi que 4 autres immeubles administratifs.



## Portrait détaillé des autres bâtisses du secteur : Verdun

### Réseau du secteur des adultes et de la formation professionnelle

940 - Centre de formation professionnelle de Verdun	Bâtisse	Informations complémentaires
Édifice Gaétan-Laberge 3010, boulevard Gaétan-Laberge Verdun Qc H4G 3C1	B062	Édifice Rhéaume : Partage de l'édifice avec l'école Monseigneur-Richard. Édifice Galt : Partage de l'édifice avec le Service des ressources matérielles, le Service des ressources informatiques et le Centre de formation professionnelle des métiers de la santé.
Édifice Galt 1150, rue Galt Montréal Qc H4G 2P9	B061	

850 - Centre d'éducation des adultes Champlain	Bâtisse	Informations complémentaires
1201, rue Argyle Verdun Qc H4H 1V4	B091; B061; B103; B035 (7); B042 (7); B056 (7); B062 (7); B124 (7)	Superficie de 2 982 pi <sup>2</sup> louée par le CPE Les Trotinettes jusqu'au 30 octobre 2026.

920 - Centre de formation professionnelle des Carrefours	Bâtisse	Informations complémentaires
1240, rue Moffat Verdun Qc H4H 1Y9	B103	



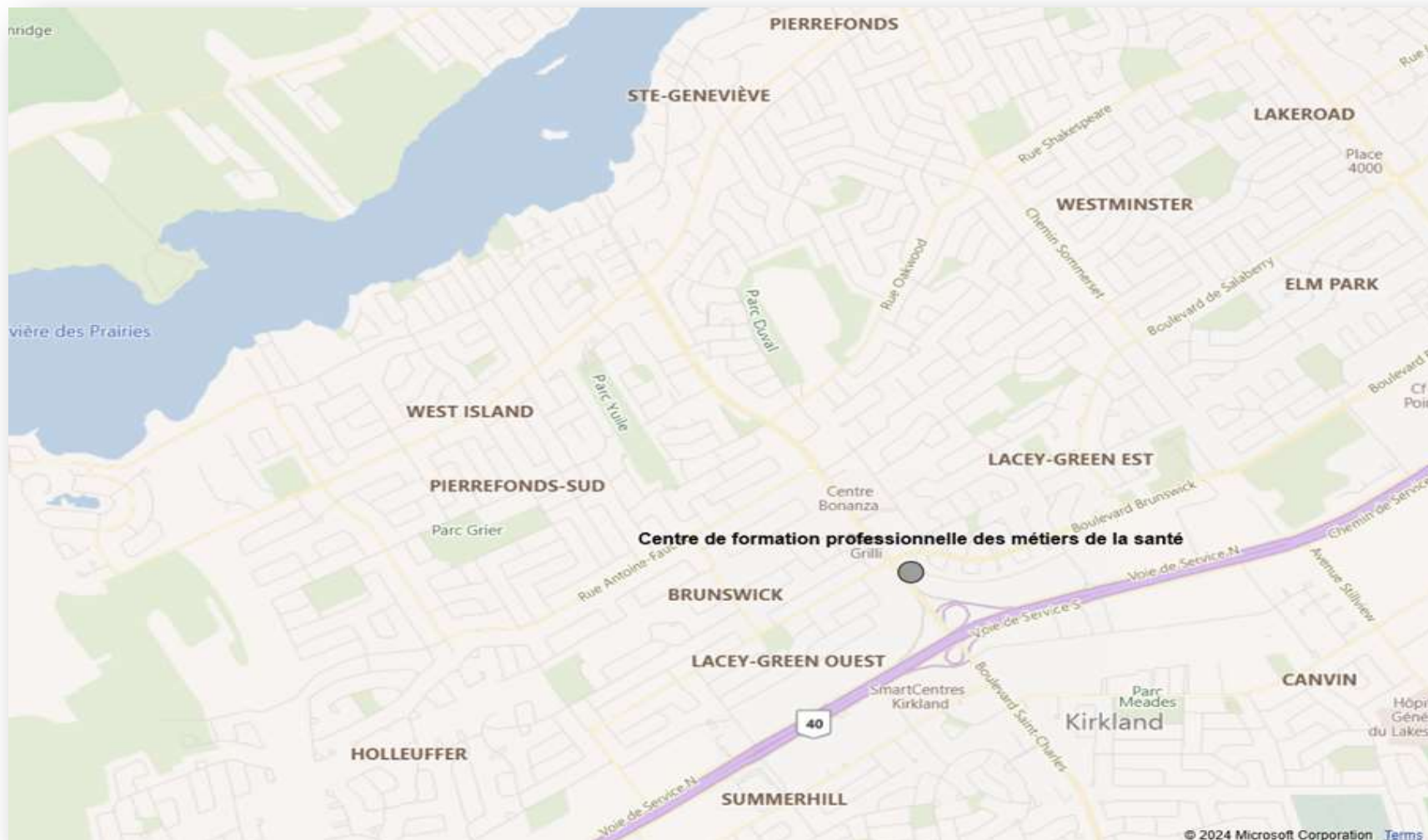
## Portrait détaillé des autres bâtisses du secteur : Verdun

### Données CSSMB - Autres bâtiments

<i>Atelier des Ressources matérielles Sud</i>	<b>Bâtisse</b>	<b>Informations complémentaires</b>
4330, boulevard Champlain Verdun Qc H4G 1A8	B055	
<i>Carrefour Multi-Service Marguerite-Bourgeoys/Sarca</i>	<b>Bâtisse</b>	<b>Informations complémentaires</b>
1100, 5e Avenue Verdun Qc H4G 2Z6	B056	
<i>CPE Les petits Lapins</i>	<b>Bâtisse</b>	<b>Informations complémentaires</b>
1355, rue Clémenceau Verdun Qc H4H 2R2	B122	2000 : Autorisation ministérielle de céder en emphytéose la bâtisse du Chalet du parc Crawford au CPE Les Petits Lapins (lettre du 12 octobre 2000) jusqu'au 8 août 2025.
<i>Centre de formation professionnelle de Verdun - Édifice Galt</i>	<b>Bâtisse</b>	<b>Informations complémentaires</b>
Édifice Galt 1150, rue Galt Montréal Qc H4G 2P9	B061	Partage l'édifice avec le Service des ressources informatiques, le Centre de formation professionnelle des métiers de la santé et le Centre de formation professionnelle de Verdun.

## Portrait détaillé des autres bâtisses du secteur : Pierrefonds

Le secteur Pierrefonds comprend un centre pour la formation professionnelle.



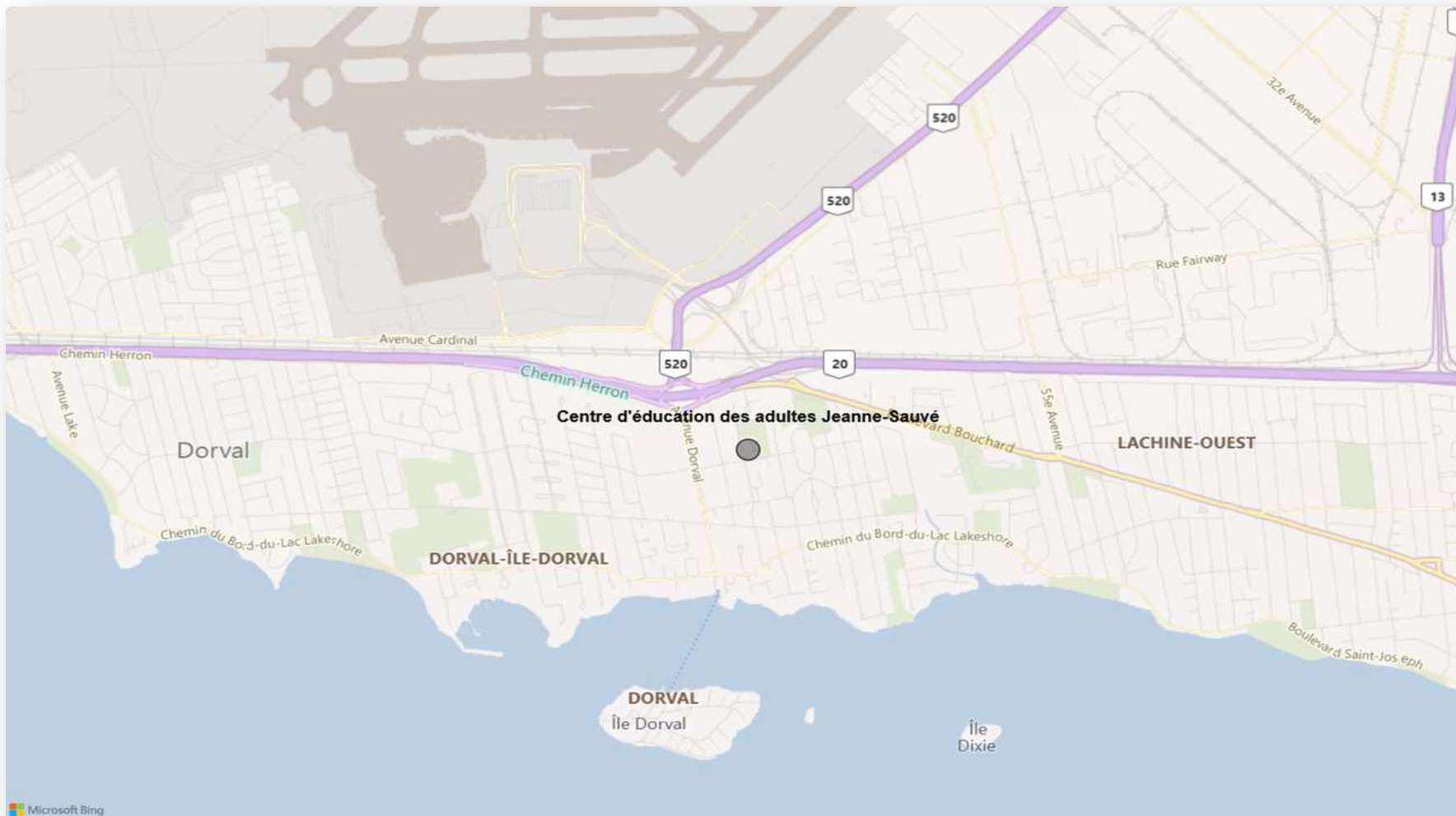
## Portrait détaillé des autres bâtisses du secteur : Pierrefonds

### Réseau du secteur des adultes et de la formation professionnelle

770 - Centre de formation professionnelle des métiers de la santé	Bâtisse	Informations complémentaires
<p>Édifice Jacques-Mongeau 3501, boulevard Saint-Charles Kirkland Qc H9H 4S3</p>	<p>B131;B061;</p>	<p>Édifice Jacques-Mongeau : Tous les locaux sont utilisés par le Centre de formation professionnelle des métiers de la santé (résolution #CA20/21-06-110).</p>
<p>Édifice Galt 1150, rue Galt Montréal Qc H4G 2P9</p>	<p>B061</p>	<p>Édifice Galt : partage l'édifice avec le Centre de formation professionnelle de Verdun (résolution #CC19/20-10-025).</p>

## Portrait détaillé des autres bâtisses du secteur : Dorval

Le secteur Dorval comprend un centre pour la formation des adultes.



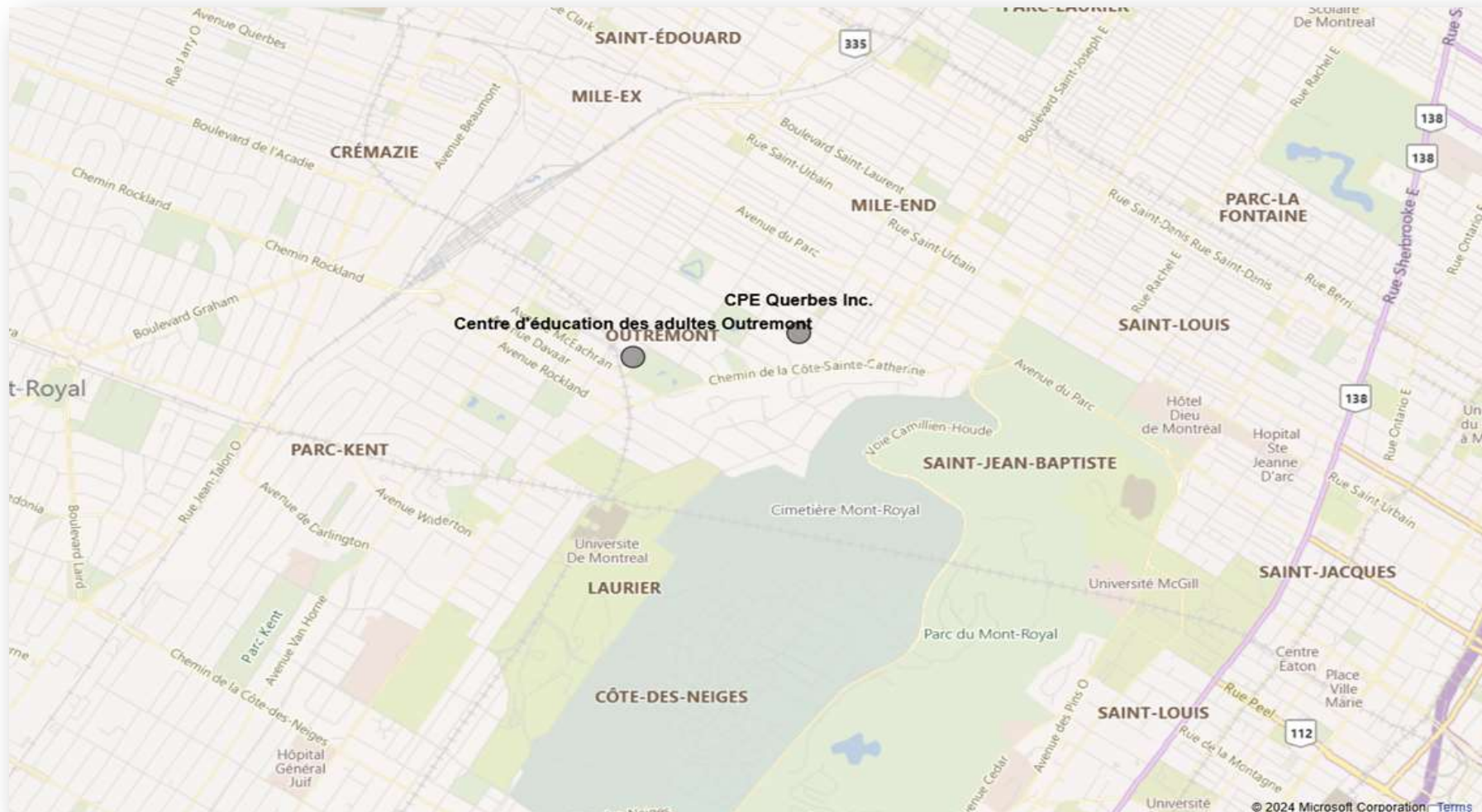
## Portrait détaillé des autres bâtisses du secteur : Dorval

### Réseau du secteur des adultes et de la formation professionnelle

820 - Centre d'éducation des adultes Jeanne-Sauvé	Bâtisse	Informations complémentaires
<p>Édifice Dorval 305, avenue Mimosa Dorval Qc H9S 3K5</p>	<p>B096; B063(7); B067(7); B068(7); B075(7); B078(7); B079(7); B082(7); B083(7); B089(7); B126(7) B131(7) B137(7)</p>	
<p>Édifice Mimosa 331, avenue Mimosa Dorval Qc H9S 3K5</p>	<p>B085</p>	
<p>Édifice Saint-Jean 4280, boulevard Saint-Jean Dollard-des-Ormeaux Qc H9H 2A5</p>	<p>B140</p>	

## Portrait détaillé des autres bâtisses du secteur : Outremont

Le secteur Outremont comprend un centre pour la formation des adultes ainsi qu'un autre immeuble administratif.



## Portrait détaillé des autres bâtisses du secteur : Outremont

### Réseau du secteur des adultes et de la formation professionnelle

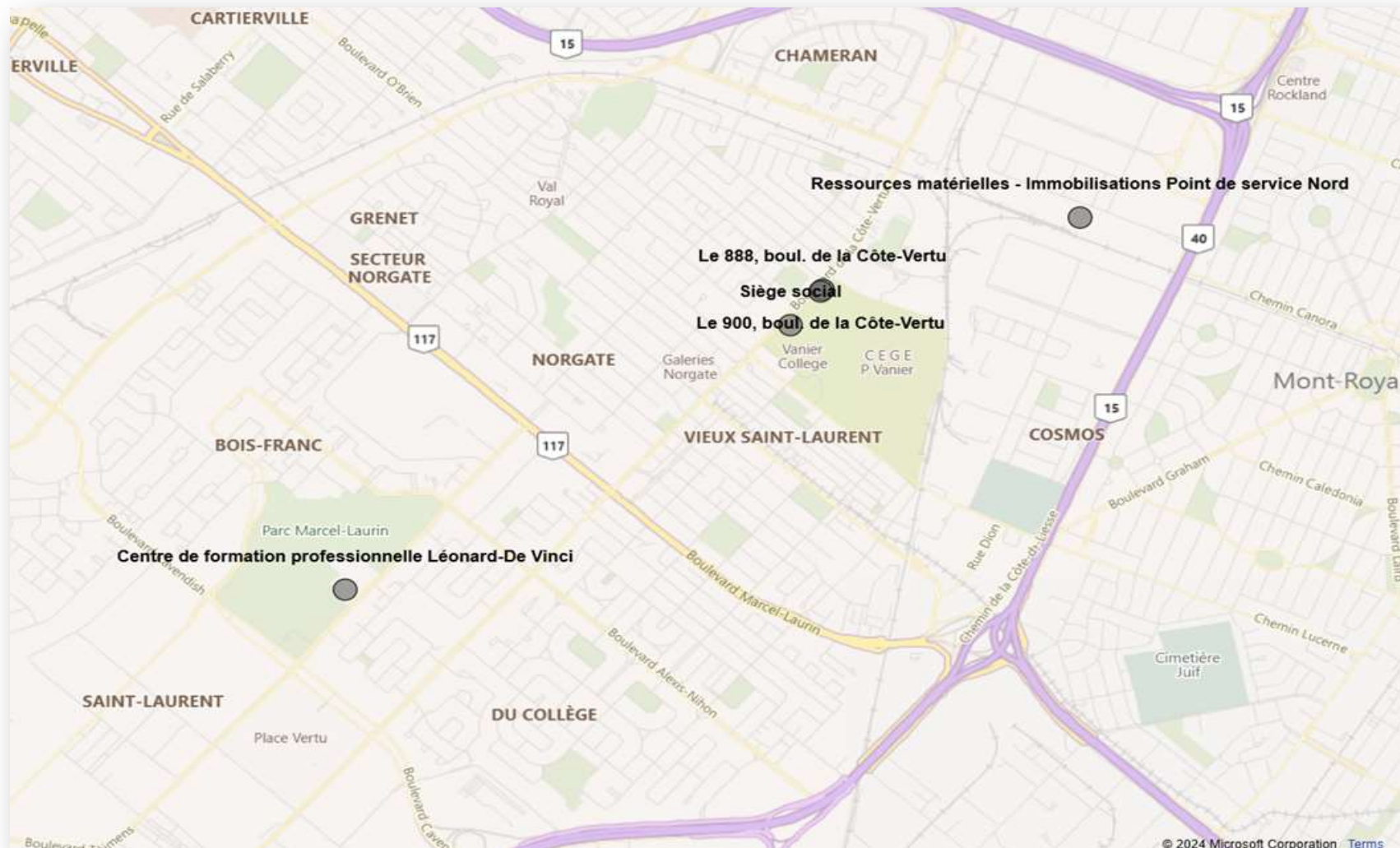
880- Centre d'éducation des adultes Outremont	Bâtisse	Informations complémentaires
500, boulevard Dollard Outremont Qc H2V 3G2	B025; B002(7); B003(7); B005(7); B006(7); B008(7); B011(7); B017(7); B019(7); B029(7) B099(7); B102(7); B104(7); B138(7)	Partage l'édifice avec l'école du Sas (résolution #CC14/15-05-153).
Édifice Filion 1450, rue Filion Saint-Laurent Qc H4L 4E8	B020	

### Données CSSMB - Autres bâtiments

CPE Querbes Inc.	Bâtisse	Informations complémentaires
225, avenue Bloomfield Outremont Qc H2V 3R6	B016	Superficie de 4 113 pi2 louée par le CPE Querbes Inc. Bail renouvelé jusqu'au 30-06-2024.

## Portrait détaillé des autres bâtisses du secteur : Saint-Laurent

Le secteur Saint-Laurent comprend un centre pour la formation professionnelle ainsi que 4 autres immeubles administratifs.





## Portrait détaillé des autres bâtisses du secteur : Saint-Laurent

### Réseau du secteur des adultes et de la formation professionnelle

<b>900-910- Centre de formation professionnelle Léonard-De Vinci</b>	<b>Bâtisse</b>	<b>Informations complémentaires</b>
Édifice Thimens 2405, boulevard Thimens Saint-Laurent Qc H4R 1T4	B029	Édifice Thimens : Partage de l'édifice avec l'école Saint-Laurent. PQI 2023-2033 : Demande de démolition et de reconstruction de l'édifice Côte-Vertu.
Édifice Côte-Vertu 3200, boulevard de la Côte-Vertu Saint-Laurent Qc H4R 1P8	B102	

### Données CSSMB - Autres bâtiments

<b>Ressources matérielles - Immobilisations Point de service Nord</b>	<b>Bâtisse</b>	
290, rue Deslauriers Saint-Laurent Qc H4N 1V8	B123	Archives, reprographie, atelier Nord et entrepôt du Centre de services scolaire Marguerite-Bourgeoys.

<b>Siège social</b>	<b>Bâtisse</b>	<b>Informations complémentaires</b>
1100, boulevard de la Côte-Vertu Saint-Laurent Qc H4L 4V1	B098	Bureaux administratifs du Centre de services scolaire Marguerite-Bourgeoys.

## Portrait détaillé des autres bâtisses du secteur : Saint-Laurent

<i>Le 888, boul. de la Côte-Vertu</i>	<b>Bâtisse</b>	<b>Informations complémentaires</b>
888, boulevard de la Côte-Vertu Saint-Laurent QC H4L 4Y4	B148	Travaux de remise aux normes de l'édifice en cours.

<i>Le 900, boul. de la Côte-Vertu</i>	<b>Bâtisse</b>	<b>Informations complémentaires</b>
900, boulevard de la Côte-Vertu Saint-Laurent QC H4L 4Y4	B147	PQI 2019-2029 : Analyse d'aménagement et de transformation en cours. Installation temporaire jusqu'au début des travaux d'aménagement du bureau administratif du centre de services.